

Informacja o stanie mienia Powiatu Pruszkowskiego za 2023 r.

W 2023 r. Powiat Pruszkowski został właścicielem 30 nieruchomości o łącznej powierzchni **0,2955 ha** o wartości **372 300 zł**. Nabycie nastąpiło na podstawie ostatecznych decyzji podziałowych wydanych w trybie art. 98 ustawy z dnia 21 sierpnia 1997 r. o gospodarce nieruchomościami, z przeznaczeniem pod **poszerzenie dróg powiatowych**.

W poniższej tabeli przedstawiono szczegółowe dane za rok 2023.

L.p.	Nr działki	Powierzchnia działki [ha]	Obręb	Gmina	Wartość [zł]
1	26/31	0,0142	08	Pruszków	35 500
2	115/5	0,0019	Dawidy Bankowe	Raszyn	2 850
3	118/5	0,0018			2 700
4	121/5	0,0020			3 000
5	25/7	0,0118	Janki		17 700
6	25/12	0,0017	Raszyn 02		2 550
7	212/6	0,0011			1 650
8	104/5	0,0056	Sękocin Stary		8 400
9	112/5	0,0086			12 900
10	112/5	0,0086			12 900
11	114/5	0,0036			5 400
12	100/9	0,0037			5 550
13	101/8	0,0055	Podolszyn Nowy		8 250
14	11/37	0,0165			24 750
15	110/9	0,0150	22 500		
16	52/12	0,0014	Łądy		2 100
17	31/18	0,0019	11	Brwinów	2 850
18	31/46	0,0027			4 050
19	34/61	0,0023			3 450
20	31/82	0,0023			3 450
21	416/3	0,0050	Owczarnia		5 000
22	182/7	0,0412			41 200
23	284/6	0,0031			3 100
24	332/10	0,0199	Żółwin	19 900	
25	332/16	0,0195		19 500	
26	57/25	0,0196	Walendów	Nadarzyn	19 600
27	59/27	0,0685			68 500
28	4/21	0,0003	Opacz Mała	Michałowice	600
29	5/14	0,0031			6 200
30	6/13	0,0031			6 200
	łącznie	0,2955		łącznie	372 300

Dla porównania, w 2022 r. powiat nabył 22 nieruchomości o łącznej powierzchni 0,5675 ha i wartości 696 320 zł, natomiast w 2021 r. było to 9 nieruchomości o łącznej powierzchni 0,0735 ha i wartości 127 850 zł.

W 2023 r. powiat pruszkowski został właścicielem 18 nieruchomości o łącznej powierzchni **3,4404 ha o wartości 4 721 350 zł**. Nabycie nastąpiło na podstawie ostatecznych decyzji stwierdzających nabycie w trybie art. 73 ust. 1 ustawy z dnia 13 października 1998 r.

W poniższej tabeli przedstawiono szczegółowe dane za rok 2023.

L.p.	Nr działki	Powierzchnia działki [ha]	Obręb	Gmina	Wartość [zł]
1	155/1	0,0117	Kotowice	Brwinów	11 700
2	265/25	2,5601	Owczarnia		2 560 100
3	230/62	0,0028			2 800
4	230/60	0,0057			5 700
5	14/3	0,0184	Pęcice Małe	Michałowice	36 800
6	119/6	0,0059	13	Pruszków	14 750
7	119/13	0,0040	13		10 000
8	250/3	0,0038	18		9 500
9	266/4	0,0166	21		41 500
10	13/12	0,0001	22		250
11	17/17	0,0087	22		21 750
12	17/25	0,3614	22		903 500
13	359	0,0105	23		26 250
14	157/6	0,3994	23		998 500
15	217/3	0,0130	23		32 500
16	157/3	0,0088	23		22 000
17	157/4	0,0042	23		10 500
18	157/1	0,0053	23		13 250
	łącznie	3,4404		łącznie	4 721 350

Dla porównania w 2022 r. powiat pruszkowski nabył 3 nieruchomości o łącznej powierzchni 0,2185 ha i wartości 327 750 zł, a w 2021 r. powiat nabył 54 nieruchomości o łącznej powierzchni 3,0239 ha i wartości 4 592 150 zł.

W 2023 roku Powiat pruszkowski został właścicielem **115 nieruchomości o łącznej powierzchni 3,24 ha**. Nabycie nastąpiło na podstawie ostatecznych decyzji o zezwoleniu na realizację inwestycji drogowych w trybie art. 11a, art. 11f ust. 1, art. 12 ust. 1-4, art. 16 ust. 2, art. 17 ust. 1 ustawy z dnia 10 kwietnia 2003 r. z przeznaczeniem poszerzenia dróg powiatowych.

W poniższej tabeli przedstawiono szczegółowe dane za rok 2023.

Lp	Nr działki	Powierzchnia działki (ha)	Obręb	Gmina	wartość
1.	210/7	0,0089	6 - Piastów	Piastów	21 960
2.	228/3	0,0111	6 - Piastów	Piastów	27 750
3.	240/3	0,0066	6 - Piastów	Piastów	16 285
4.	251/34	0,0049	6 - Piastów	Piastów	25 522
5.	251/36	0,0045	6 - Piastów	Piastów	11 003
6.	251/30	0,0054	6 - Piastów	Piastów	29 442
7.	251/32	0,0055	6 - Piastów	Piastów	31 300
8.	252/16	0,0174	6 - Piastów	Piastów	42 933
9.	253/7	0,0115	6 - Piastów	Piastów	28 375
10.	262/130	0,0092	6 - Piastów	Piastów	38 281
11.	262/128	0,0087	6 - Piastów	Piastów	34 898
12.	265/35	0,0016	6 - Piastów	Piastów	4 000
13.	265/33	0,0013	6 - Piastów	Piastów	3 250
14.	268/32	0,0006	6 - Piastów	Piastów	6 415
15.	269/20	0,0077	6 - Piastów	Piastów	24 909
16.	269/22	0,0065	6 - Piastów	Piastów	16 038
17.	269/24	0,0091	6 - Piastów	Piastów	35 885
18.	269/26	0,0119	6 - Piastów	Piastów	29 362
19.	274/26	0,0011	6 - Piastów	Piastów	8 624
20.	274/28	0,0028	6 - Piastów	Piastów	21 952
21.	296/11	0,0002	6 - Piastów	Piastów	493
22.	40/7	0,0005	7 - Piastów	Piastów	1 234
23.	40/9	0,0009	7 - Piastów	Piastów	2 221
24.	662/3	0,0131	7 - Piastów	Piastów	32 323
25.	3/17	0,0006	13 - Reguły	Michałowice	1 211
26.	210/4	0,0011	6 - Piastów	Piastów	2 750
27.	274/17	0,0012	6 - Piastów	Piastów	2 961
28.	274/18	0,0078	6 - Piastów	Piastów	19 246
29.	274/21	0,0088	6 - Piastów	Piastów	21 713
30.	1/3	0,1148	13 - Reguły	Michałowice	229 600
31.	3/15	0,0110	13 - Reguły	Michałowice	22 000
32.	2/1	0,1023	13 - Reguły	Michałowice	204 600
33.	3/7	0,0130	13 - Reguły	Michałowice	26 000
34.	88/21	0,0126	6 - Piastów	Piastów	31 500
35.	265/27	0,0057	6 - Piastów	Piastów	14 064
36.	628/27	0,1776	7 - Piastów	Piastów	444 000
37.	628/1	0,0136	7 - Piastów	Piastów	34 000
38.	79/1	0,0009	7 - Piastów	Piastów	2 250
39.	79/2	0,0160	7 - Piastów	Piastów	40 000
40.	80	0,0081	7 - Piastów	Piastów	20 150
41.	16/3	0,0021	21 - Pruszków	Pruszków	4 200
42.	463	0,0106	21 - Pruszków	Pruszków	31 800
43.	8/12	0,0095	21 - Pruszków	Pruszków	46 732
44.	8/14	0,0015	21 - Pruszków	Pruszków	4 500
45.	8/16	0,0095	21 - Pruszków	Pruszków	28 500
46.	7/1	0,0173	21 - Pruszków	Pruszków	34 600
47.	27/1	0,0530	21 - Pruszków	Pruszków	159 000
48.	28/1	0,0315	21 - Pruszków	Pruszków	145 287

49.	31/3	0,0358	21 – Pruszków	Pruszków	71 600
50.	30/5	0,1852	21 – Pruszków	Pruszków	46 732
51.	37/3	0,0009	21 – Pruszków	Pruszków	1 800
52.	37/4	0,0001	21 – Pruszków	Pruszków	200 00
53.	55/5	0,0035	21 – Pruszków	Pruszków	7 000
54.	55/6	0,0015	21 – Pruszków	Pruszków	3 000
55.	76/11	0,0009	21 – Pruszków	Pruszków	1 800
56.	76/13	0,0027	21 – Pruszków	Pruszków	5 400
57.	76/14	0,0003	21 – Pruszków	Pruszków	600 00
58.	109/9	0,0280	21 – Pruszków	Pruszków	56 000
59.	109/10	0,0062	21 – Pruszków	Pruszków	12 400
60.	357/5	0,0356	19 – Pruszków	Pruszków	71 200
61.	357/6	0,0090	19 – Pruszków	Pruszków	18 000
62.	357/7	0,0065	19 – Pruszków	Pruszków	13 000
63.	357/3	0,0031	19 – Pruszków	Pruszków	9 300
64.	30/2	0,0046	21 – Pruszków	Pruszków	9 200
65.	109/4	0,0086	21 – Pruszków	Pruszków	25 800
66.	31/1	0,0011	21 – Pruszków	Pruszków	3 300
67.	29	0,0090	21 – Pruszków	Pruszków	18 000
68.	26/6	0,0088	21 – Pruszków	Pruszków	17 600
69.	26/7	0,1436	21 – Pruszków	Pruszków	287 200
70.	26/8	0,0151	21 – Pruszków	Pruszków	30 200
71.	26/9	0,0105	21 – Pruszków	Pruszków	21 000
72.	26/12	0,0014	21 – Pruszków	Pruszków	28 000
73.	26/13	0,0034	21 – Pruszków	Pruszków	6 800
74.	26/1	0,0245	21 – Pruszków	Pruszków	73 500
75.	26/10	0,1064	21 – Pruszków	Pruszków	212 800
76.	26/11	0,0190	21 – Pruszków	Pruszków	38 000
77.	26/16	0,0001	21 – Pruszków	Pruszków	300 00
78.	218/55	0,0010	16 – Pruszków	Pruszków	2 000
79.	218/99	0,0648	16 – Pruszków	Pruszków	129 600
80.	189/5	0,0108	22 – Pruszków	Pruszków	21 600
81.	217/3	0,0130	23 – Pruszków	Pruszków	26 600
82.	17/9	0,3798	22 – Pruszków	Pruszków	759 600
83.	9/4	0,0152	22 – Pruszków	Pruszków	45 600
84.	17/1	0,2706	22 – Pruszków	Pruszków	811 800
85.	157/1	0,0055	23 – Pruszków	Pruszków	11 000
86.	157/3	0,0088	23 – Pruszków	Pruszków	17 600
87.	157/4	0,0042	23 – Pruszków	Pruszków	8 400
88.	157/5	0,4009	23 – Pruszków	Pruszków	801 800
89.	59/3	0,0110	1 – Piastów	Piastów	3 850
90.	60/1	0,0020	1 – Piastów	Piastów	9 275
91.	61/1	0,0021	1 – Piastów	Piastów	6 059
92.	73/4	0,0089	1 – Piastów	Piastów	41 674,50
93.	75/1	0,0065	1 – Piastów	Piastów	51 154,55
94.	78/3	0,0043	1 – Piastów	Piastów	9 681
95.	89/5	0,0017	1 – Piastów	Piastów	3 400
96.	96/7	0,0002	1 – Piastów	Piastów	700 00
97.	72/8	0,1368	1 – Piastów	Piastów	273 600
98.	97/14	0,0462	1 – Piastów	Piastów	92 400
99.	103/1	0,0153	12 – Pruszków	Pruszków	45 900
100.	372/1	0,0004	9 – Pruszków	Pruszków	800
101.	76/1	0,0008	12 – Pruszków	Pruszków	2 400
102.	66/3	0,0540	12 – Pruszków	Pruszków	108 000
103.	411/26	0,0336	9 – Pruszków	Pruszków	67 200
104.	1/4	0,0342	12 – Pruszków	Pruszków	68 400
105.	104	0,0033	12 – Pruszków	Pruszków	6 600
106.	481/38	0,0545	26 – Pruszków	Pruszków	124 300
107.	478/4	0,0271	26 – Pruszków	Pruszków	81 300
108.	481/36	0,0065	26 – Pruszków	Pruszków	19 500

109.	479/2	0,0171	26 – Pruszków	Pruszków	38 990
110.	477/5	0,0076	26 – Pruszków	Pruszków	17 300
111.	477/2	0,0022	26 – Pruszków	Pruszków	5 000
112.	621/1	0,0008	5 – Piastów	Piastów	2 800
113.	325/17	0,0480	19 – Żółwin	Brwinów	61 440
114.	27/3	0,0444	19 – Żółwin	Brwinów	56832
115.	27/4	0,0122	19 – Żółwin	Brwinów	15 616

Dla porównania, w 2022 r. powiat stał się właścicielem 89 nieruchomości o łącznej powierzchni 4,3677 ha i wartości 10 919 25 zł, natomiast w 2021 r., powiat 40 nieruchomości o łącznej powierzchni 2,9306 ha i wartości 4 695 857 zł.

Kwota odszkodowań wypłaconych przez powiat pruszkowski w roku **2023** na podstawie art. 98 ustawy o gospodarce nieruchomościami wyniosła łącznie **251 272 zł**. Dla porównania w 2022 r. kwota odszkodowań wyniosła 294 689 zł, a w 2020 r. – 28 079 zł.

Na dzień 31 grudnia 2023 r. Powiat Pruszkowski miał uregulowany stan prawny (wpis własności w dziale II KW) **832** działek o łącznej powierzchni **175,8376 ha**. Dla porównania na dzień 31 grudnia 2022 r. Powiat Pruszkowski miał uregulowany stan prawny (wpis własności w dziale II KW) 759 działek o łącznej powierzchni 173,6120 ha.

Nabycia na rzecz Powiatu aktem notarialnym

- Spółdzielcze prawo do lokalu użytkowego w Pruszkowie przy ul. B Prusa 88;
- dz. nr ew. 240/5 o pow. 0,0012 ha obr. 06 m. Piastów;

Sprzedaż – tryb przetargowy:

- dz. nr ew. 643/3 o pow. 0,7400 ha obr. 20 m. Brwinów;

Darowizna na rzecz Powiatu:

- dz. 122/6 o pow. 0,0031 ha obr. Sękocin Stary;

Informacja o dochodach uzyskanych w 2023 r. z tytułu wykonywania praw własności i innych praw majątkowych oraz wykonywania posiadania.

Dochody ogółem uzyskane w 2023 r. wyniosły: 2 897 814,26 zł, w tym:

- 1 515 000,00 zł – wpływy ze zbycia działki w Brwinowie;
- 861 682,37 zł – odszkodowania za przejęte nieruchomości powiatu pod inwestycje publiczne;
- 516 106,15 zł – z tytułu wynajmu i dzierżawy składników majątkowych powiatu;
- 5 025,74 zł – wpływy ze sprzedaży składników majątkowych, majątek ruchomy.

Z-ca NACZELNIKA
Wydziału Geodezji
i Gospodarki Nieruchomościami
mgr inż. Radosław Chechłacz

STAROSTA
Krzysztof Rymuza

1.2 Informacja o dochodach uzyskanych w 2023 r. z tytułu wykonywania praw własności i innych praw majątkowych oraz wykonywania posiadania
























Dochody ogółem uzyskane w 2023 r. wyniosły: 2 897 814,26 zł, w tym:

- a) 1 515 000,00 zł – wpływy ze zbycia działki w Brwinowie,
- b) 861 682,37 zł – odszkodowania za przejęte nieruchomości powiatu pod inwestycje publiczne,
- c) 516 106,15 zł – z tytułu wynajmu i dzierżawy składników majątkowych powiatu,
- d) 5 025,74 zł wpływy ze sprzedaży składników majątkowych, majątek ruchomy.





























NACZELNIK
Wydziału Budżetu i Finansów
Ewa Grochowska





























Stan na dzień: 2023-12-31

Wykaz działek w zasobie nieruchomości





























L.p.	Obręb	Numer	Powierzchnia działki (m ²)	Powierzchnia w zasobie (m ²)	Położenie	Księga wieczysta	Kategoria	Na mapie
1	gm. Brwinów - Czubin	43/3	211	211		WA1P/00138394/1	•	
2	gm. Brwinów - Czubin	55/3	91	91		WA1P/00142786/7	•	
3	gm. Brwinów - Czubin	56/3	489	489		WA1P/00145558/1	•	
4	gm. Brwinów - Czubin	57/5	326	326		WA1P/00145558/1	•	
5	gm. Brwinów - Czubin	59	11 000	11 000	Dom Pomocy Społecznej w Czubinie	WA1P/00049915/9	•	
6	gm. Brwinów - Czubin	60/2	40 400	40 400	Dom Pomocy Społecznej w Czubinie	WA1P/00049915/9	•	
7	gm. Brwinów - Czubin	71	6 000	6 000	Dom Pomocy Społecznej w Czubinie	WA1P/00049915/9	•	
8	gm. Brwinów - Domaniew	162/1	1 712	1 712		WA1P/00116117/6	•	
9	gm. Brwinów - Domaniewek	87	6 579	6 579		WA1P/00116117/6	•	
10	gm. Brwinów - Fałęcin	98/2	178	178		WA1P/00125637/3	•	
11	gm. Brwinów - Fałęcin	99/2	127	127		WA1P/00125637/3	•	
12	gm. Brwinów - Fałęcin	112/4	30	30		WA1P/00125637/3	•	
13	gm. Brwinów - Fałęcin	113/2	73	73		WA1P/00125637/3	•	
14	gm. Brwinów - Fałęcin	114/2	8	8		WA1P/00125637/3	•	
15	gm. Brwinów - Fałęcin	115/2	8	8		WA1P/00125637/3	•	
16	gm. Brwinów - Fałęcin	116/2	33	33		WA1P/00125637/3	•	
17	gm. Brwinów - Fałęcin	118/4	34	34		WA1P/00125637/3	•	
18	gm. Brwinów - Fałęcin	119/4	44	44		WA1P/00125637/3	•	
19	gm. Brwinów - Fałęcin	119/6	183	183		WA1P/00125637/3	•	
20	gm. Brwinów - Fałęcin	120	2 161	2 161		WA1P/00125637/3	•	
21	gm. Brwinów - Fałęcin	121/5	159	159		WA1P/00125637/3	•	
22	gm. Brwinów - Fałęcin	144/1	4 057	4 057		WA1P/00125637/3	•	
23	gm. Brwinów - Fałęcin	145/1	319	319		WA1P/00125637/3	•	

24	gm. Brwinów - Fałęcin	146/1	339	339			WA1P/00125637/3	•	
25	gm. Brwinów - Fałęcin	147/1	234	234			WA1P/00125637/3	•	
26	gm. Brwinów - Fałęcin	148/1	25	25			WA1P/00125637/3	•	
27	gm. Brwinów - Fałęcin	149/1	28	28			WA1P/00125637/3	•	
28	gm. Brwinów - Fałęcin	150/1	126	126			WA1P/00125637/3	•	
29	gm. Brwinów - Fałęcin	151/1	245	245			WA1P/00125637/3	•	
30	gm. Brwinów - Fałęcin	152/3	117	117			WA1P00125637/3	•	
31	gm. Brwinów - Fałęcin	152/5	197	197			WA1P/00125637/3	•	
32	gm. Brwinów - Fałęcin	153/6	142	142			WA1P/00125637/3	•	
33	gm. Brwinów - Fałęcin	153/9	45	45			WA1P/00125637/3	•	
34	gm. Brwinów - Fałęcin	153/11	7	7			WA1P/00125637/3	•	
35	gm. Brwinów - Kanie	1047/2	1 921	1 921		ul. Pruszkowska	WA1P/00131101/2	•	
36	gm. Brwinów - Kanie	1052	6 300	6 300		ul. Pruszkowska	WA1P/00131101/2	•	
37	gm. Brwinów - Kanie	1054/1	661	661		ul. Pruszkowska	WA1P/00131101/2	•	
38	gm. Brwinów - Kanie	1056/1	277	277		ul. Pruszkowska	WA1P/00131101/2	•	
39	gm. Brwinów - Kanie	1058/1	503	503		ul. Pruszkowska	WA1P/00131101/2	•	
40	gm. Brwinów - Kanie	1168/2	7 521	7 521		ul. Pruszkowska	WA1P/00135138/8	•	
41	gm. Brwinów - Kanie	1168/3	41	41		ul. Pruszkowska	WA1P/00131101/2	•	
42	gm. Brwinów - Koszajec	1/5	373	373		dr. powiatowa Nr 3111W	WA1P/00107262/1	•	
43	gm. Brwinów - Koszajec	2/2	53	53		dr. powiatowa Nr 3111W	WA1P/00107262/1	•	
44	gm. Brwinów - Koszajec	6/9	369	369		ul. Józefowska	WA1P/00107262/1	•	
45	gm. Brwinów - Koszajec	7/3	109	109		ul. Józefowska	WA1P/00107262/1	•	
46	gm. Brwinów - Koszajec	8/3	312	312			WA1P/00107262/1	•	
47	gm. Brwinów - Koszajec	9/2	122	122		ul. Józefowska	WA1P/00148449/5	•	
48	gm. Brwinów - Koszajec	13/3	155	155			WA1P/00148912/2	•	
49	gm. Brwinów - Koszajec	34/1	418	418		dr. powiatowa Koszajec - Biskupice	WA1P/00062191/4	•	
50	gm. Brwinów - Kotowice	4/1	206	206			WA1P/00150289/2	•	
51	gm. Brwinów - Kotowice	85/4	201	201			WA1P/00125637/3	•	

52	gm. Brwinów - Kotowice	86/2	77	77			WA1P/00125637/3	•	
53	gm. Brwinów - Kotowice	138/2	4 286	4 286			WA1P/00125637/3	•	
54	gm. Brwinów - Kotowice	139/3	101	101			WA1P/00125637/3	•	
55	gm. Brwinów - Kotowice	140/1	88	88			WA1P/00125637/3	•	
56	gm. Brwinów - Kotowice	153/1	230	230			WA1P/00125637/3	•	
57	gm. Brwinów - Kotowice	154/1	104	104			WA1P/00125637/3	•	
58	gm. Brwinów - Miłecin	26/1	45	45			WA1P/00134257/1	•	
59	gm. Brwinów - Miłecin	34/1	180	180			WA1P/00135532/0	•	
60	gm. Brwinów - Miłecin	51/7	4 695	4 695			WA1P/00124789/8	•	
61	gm. Brwinów - Miłecin	51/9	1 793	1 793			WA1P/00142787/4	•	
62	gm. Brwinów - Miłecin	52/9	137	137			WA1P/00096493/8	•	
63	gm. Brwinów - Miłecin	93/4	1 746	1 746			WA1P/00145582/8	•	
64	gm. Brwinów - Miłecin	112/4	49	49			WA1P/00145584/2	•	
65	gm. Brwinów - Miłecin	141/2	5 519	5 519			WA1P/00102082/0	•	
66	gm. Brwinów - Miłecin	141/4	5 434	5 434			WA1P/00123569/1	•	
67	gm. Brwinów - Miłecin	141/5	1 610	1 610			WA1P/00123569/1	•	
68	gm. Brwinów - Miłecin	163	8 100	8 100			WA1P/00116769/1	•	
69	gm. Brwinów - Moszna-Wieś	7/5	27	27			WA1P/00048167/3	•	
70	gm. Brwinów - Moszna-Wieś	33/10	1 424	1 424			WA1P/00140589/2	•	
71	gm. Brwinów - Moszna-Wieś	83/5	2 600	2 600	pod rondo		WA1P/00085601/9	•	
72	gm. Brwinów - Moszna-Wieś	313/6	199	199			WA1P/00116117/6	•	
73	gm. Brwinów - Moszna-Wieś	313/15	355	355			WA1P/00116117/6	•	
74	gm. Brwinów - Moszna-Wieś	317/1	496	496	droga powiatowa Nr 3111W Brwinów - Domaniew		WA1P/00116117/6	•	
75	gm. Brwinów - Moszna-Wieś	317/3	381	381			WA1P/00116117/6	•	
76	gm. Brwinów - Moszna-Wieś	331/1	424	424	droga powiatowa Nr 3111W Brwinów - Domaniew		WA1P/00116117/6	•	
77	gm. Brwinów - Owczarnia	182/7	412	412	ul. Kazimierzowska		WA1P/00144692/5	•	
78	gm. Brwinów - Owczarnia	183/3	50	50	ul. Żółwińska		WA1P/00092194/4	•	
79	gm. Brwinów - Owczarnia	188/3	15	15	ul. Żółwińska		WA1P/00092194/4	•	





























80	gm. Brwinów - Owczarnia	214/9	15	15	ul. Książenicka	15	ul. Książenicka	WAIP/00092194/4	•		
81	gm. Brwinów - Owczarnia	215/2	241	241	241	ul. Książenicka	241	ul. Książenicka	WAIP/00092194/4	•	
82	gm. Brwinów - Owczarnia	222/1	36	36	36	ul. Książenicka	36	ul. Książenicka	WAIP/00092194/4	•	
83	gm. Brwinów - Owczarnia	223/1	31	31	31	ul. Książenicka	31	ul. Książenicka	WAIP/00092194/4	•	
84	gm. Brwinów - Owczarnia	225/10	45	45	45	ul. Książenicka	45	ul. Książenicka	WAIP/00092194/4	•	
85	gm. Brwinów - Owczarnia	230/42	91	91	91	ul. Książenicka	91	ul. Książenicka	WAIP/00092194/4	•	
86	gm. Brwinów - Owczarnia	241/4	75	75	75	ul. Książenicka	75	ul. Książenicka	WAIP/00092194/4	•	
87	gm. Brwinów - Owczarnia	242/68	244	244	244	ul. Książenicka	244	ul. Książenicka	WAIP/00092194/4	•	
88	gm. Brwinów - Owczarnia	244/37	66	66	66	ul. Książenicka	66	ul. Książenicka	WAIP/00092194/4	•	
89	gm. Brwinów - Owczarnia	281/1	27	27	27	ul. Kazimierzowska	27	ul. Kazimierzowska	WAIP/00144692/5	•	
90	gm. Brwinów - Owczarnia	316/5	47	47	47	ul. Książenicka	47	ul. Książenicka	WAIP/00092194/4	•	
91	gm. Brwinów - Owczarnia	340/46	61	61	61	ul. Książenicka	61	ul. Książenicka	WAIP/00092194/4	•	
92	gm. Brwinów - Owczarnia	342/1	72	72	72	ul. Książenicka	72	ul. Książenicka	WAIP/00092194/4	•	
93	gm. Brwinów - Owczarnia	344/18	52	52	52	ul. Książenicka	52	ul. Książenicka	WAIP/00092194/4	•	
94	gm. Brwinów - Owczarnia	344/22	4	4	4	ul. Książenicka	4	ul. Książenicka	WAIP/00092194/4	•	
95	gm. Brwinów - Owczarnia	363/15	18	18	18	ul. Książenicka	18	ul. Książenicka	WAIP/00132017/3	•	
96	gm. Brwinów - Owczarnia	369/25	93	93	93	ul. Książenicka	93	ul. Książenicka	WAIP/00092194/4	•	
97	gm. Brwinów - Owczarnia	414/11	16	16	16	ul. Książenicka	16	ul. Książenicka	WAIP/00092194/4	•	
98	gm. Brwinów - Owczarnia	419/3	17	17	17	ul. Książenicka	17	ul. Książenicka	WAIP/00092194/4	•	
99	gm. Brwinów - Owczarnia	420/1	107	107	107	ul. Książenicka	107	ul. Książenicka	WAIP/00092194/4	•	
100	gm. Brwinów - Owczarnia	425/46	106	106	106	ul. Książenicka	106	ul. Książenicka	WAIP/00092194/4	•	
101	gm. Brwinów - Owczarnia	425/116	386	386	386	ul. Książenicka	386	ul. Książenicka	WAIP/00092194/4	•	
102	gm. Brwinów - Owczarnia	458/3	97	97	97	ul. Książenicka	97	ul. Książenicka	WAIP/00092194/4	•	
103	gm. Brwinów - Partzniew	82/25	1 569	1 569	1 569	ul. 36 P.P. Legii Akademickiej	1 569	ul. 36 P.P. Legii Akademickiej	WAIP/00105509/1	•	
104	gm. Brwinów - Partzniew	90/12	1 478	1 478	1 478	ul. Przyszłości	1 478	ul. Przyszłości	WAIP/00111846/0	•	
105	gm. Brwinów - Partzniew	90/17	2 867	2 867	2 867	ul. Przyszłości	2 867	ul. Przyszłości	WAIP/00111846/0	•	
106	gm. Brwinów - Partzniew	90/22	13 181	13 181	13 181	ul. 36 P.P. Legii Akademickiej	13 181	ul. 36 P.P. Legii Akademickiej	WAIP/00105509/1	•	
107	gm. Brwinów - Partzniew	90/23	867	867	867	ul. 36 P.P. Legii Akademickiej	867	ul. 36 P.P. Legii Akademickiej	WAIP/00105509/1	•	





























108	gm. Brwinów - Parzniew	90/24	208	208	208	ul. 36 P.P. Legii Akademickiej	WA1P/00105509/1	●	
109	gm. Brwinów - Parzniew	90/29	34	34	34	ul. Przyszłości	WA1P/00111846/0	●	
110	gm. Brwinów - Parzniew	90/30	111	111	111	ul. Przyszłości	WA1P/00111846/0	●	
111	gm. Brwinów - Parzniew	90/37	2 968	2 968	2 968	ul. Przyszłości	WA1P/00111846/0	●	
112	gm. Brwinów - Parzniew	90/38	939	939	939	ul. Przyszłości	WA1P/00105509/1	●	
113	gm. Brwinów - Parzniew	90/41	177	177	177	ul. Przyszłości	WA1P/00105509/1	●	
114	gm. Brwinów - Parzniew	90/42	455	455	455	ul. 36 P.P. Legii Akademickiej	WA1P/00105509/1	●	
115	gm. Brwinów - Parzniew	90/44	120	120	120	ul. 36 P.P. Legii Akademickiej	WA1P/00105509/1	●	
116	gm. Brwinów - Parzniew	90/46	88	88	88	ul. 36 P.P. Legii Akademickiej	WA1P/00105509/1	●	
117	gm. Brwinów - Parzniew	90/48	24	24	24	ul. Przyszłości	WA1P/00111846/0	●	
118	gm. Brwinów - Parzniew	91/10	860	860	860	ul. 36 P.P. Legii Akademickiej	WA1P/00074199/7	●	
119	gm. Brwinów - Parzniew	91/11	50	50	50	ul. 36 P.P. Legii Akademickiej	WA1P/00074199/7	●	
120	gm. Brwinów - Parzniew	91/23	630	630	630	ul. Przyszłości	WA1P/00111846/0	●	
121	gm. Brwinów - Parzniew	91/24	513	513	513	ul. Przyszłości	WA1P/00108498/1	●	
122	gm. Brwinów - Parzniew	91/50	145	145	145	ul. Solidarności	WA1P/00074199/7	●	
123	gm. Brwinów - Parzniew	92	20 891	20 891	20 891	ul. Przyszłości	WA1P/00111846/0	●	
124	gm. Brwinów - Parzniew	175/6	352 871	352 871	352 871		WA1P/00072501/4	●	
125	gm. Brwinów - Parzniew	210/3	46	46	46	ul. Główna	WA1P/00048632/4	●	
126	gm. Brwinów - Terenia	10/1	572	572	572	ul. Graniczna	WA1P/00104102/1	●	
127	gm. Brwinów - Terenia	11/4	100	100	100	ul. Graniczna	WA1P/00112566/0	●	
128	gm. Brwinów - Terenia	13/1	152	152	152	ul. Graniczna	WA1P/00104102/1	●	
129	gm. Brwinów - Terenia	38/53	210	210	210	ul. Graniczna	WA1P/00104102/1	●	
130	gm. Brwinów - Żółtwin	11/10	243	243	243	ul. Nadarzyńska	WA1P/00099660/1	●	
131	gm. Brwinów - Żółtwin	15/3	97	97	97	ul. Nadarzyńska	WA1P/00099660/1	●	
132	gm. Brwinów - Żółtwin	15/8	60	60	60	ul. Nadarzyńska	WA1P/00099660/1	●	
133	gm. Brwinów - Żółtwin	24/6	572	572	572	ul. Graniczna	WA1P/00104102/1	●	
134	gm. Brwinów - Żółtwin	25/11	424	424	424	ul. Graniczna	WA1P/00104102/1	●	
135	gm. Brwinów - Żółtwin	36/10	183	183	183	ul. Nadarzyńska	WA1P/00099660/1	●	





























136	gm. Brwinów - Żółwin	37/8	131	131	ul. Żółwińska	131	ul. Żółwińska	WAIP/00099660/1	•	
137	gm. Brwinów - Żółwin	50/2	21	21	ul. Nadarzyńska	21	ul. Nadarzyńska	WAIP/00141484/3	•	
138	gm. Brwinów - Żółwin	82/15	54	54	ul. Kasztanowa	54	ul. Kasztanowa	WAIP/00099660/1	•	
139	gm. Brwinów - Żółwin	82/19	7	7	ul. Kasztanowa	7	ul. Kasztanowa	WAIP/00099660/1	•	
140	gm. Brwinów - Żółwin	117/2	15	15	ul. Nadarzyńska	15	ul. Nadarzyńska	WAIP/00144353/7	•	
141	gm. Brwinów - Żółwin	147/10	93	93	ul. Nadarzyńska	93	ul. Nadarzyńska	WAIP/00098633/6	•	
142	gm. Brwinów - Żółwin	232/15	53	53	ul. Nadarzyńska	53	ul. Nadarzyńska	WAIP/00099660/1	•	
143	gm. Brwinów - Żółwin	237/3	29	29	ul. Nadarzyńska	29	ul. Nadarzyńska	WAIP/00099660/1	•	
144	gm. Brwinów - Żółwin	244/44	171	171	ul. Nadarzyńska	171	ul. Nadarzyńska	WAIP/00099660/1	•	
145	gm. Brwinów - Żółwin	244/95	99	99	ul. Słoneczna	99	ul. Słoneczna	WAIP/00123677/1	•	
146	gm. Brwinów - Żółwin	301/10	244	244	ul. Słoneczna	244	ul. Słoneczna	WAIP/00123677/1	•	
147	gm. Brwinów - Żółwin	301/22	124	124	ul. Słoneczna	124	ul. Słoneczna	WAIP/00123677/1	•	
148	gm. Brwinów - Żółwin	304/11	57	57	ul. Słoneczna	57	ul. Słoneczna	WAIP/00112423/6	•	
149	gm. Brwinów - Żółwin	306/8	40	40	ul. Słoneczna	40	ul. Słoneczna	WAIP/00112423/6	•	
150	gm. Brwinów - Żółwin	307/3	60	60	ul. Słoneczna	60	ul. Słoneczna	WAIP/00112423/6	•	
151	gm. Brwinów - Żółwin	310/15	136	136	ul. Słoneczna	136	ul. Słoneczna	WAIP/00123677/1	•	
152	gm. Brwinów - Żółwin	320/3	181	181	ul. Słoneczna	181	ul. Słoneczna	WAIP/00112423/6	•	
153	gm. Brwinów - Żółwin	326/20	502	502	ul. Graniczna	502	ul. Graniczna	WAIP/00104102/1	•	
154	gm. Brwinów - Żółwin	329/12	179	179	ul. Graniczna	179	ul. Graniczna	WAIP/00128664/2	•	
155	gm. Brwinów - Żółwin	330/5	108	108	ul. Graniczna	108	ul. Graniczna	WAIP/00113934/8	•	
156	gm. Brwinów - Żółwin	333/5	111	111	ul. Graniczna	111	ul. Graniczna	WAIP/00063742/9	•	
157	gm. Brwinów - Żółwin	339/4	78	78	ul. Graniczna	78	ul. Graniczna	WAIP/00104102/1	•	
158	gm. Brwinów - Żółwin	346/3	168	168	ul. Słoneczna	168	ul. Słoneczna	WAIP/00046627/2	•	
159	gm. Brwinów - Żółwin	358/3	84	84	ul. Słoneczna	84	ul. Słoneczna	WAIP/00047447/3	•	
160	gm. Brwinów - Żółwin	361/1	52	52	ul. Słoneczna	52	ul. Słoneczna	WAIP/00146139/5	•	
161	gm. Brwinów - Żółwin	362/6	59	59	ul. Słoneczna	59	ul. Słoneczna	WAIP/00123677/1	•	
162	gm. Brwinów - Żółwin	363/16	61	61	ul. Słoneczna	61	ul. Słoneczna	WAIP/00123677/1	•	
163	gm. Brwinów - Żółwin	363/18	12	12	ul. Słoneczna	12	ul. Słoneczna	WAIP/00123677/1	•	





























164	gm. Brwinów - Żółwin	364/1	74	74	ul. Stoneczna	WA1P/00112423/6	•	
165	gm. Brwinów - Żółwin	365/1	62	62	ul. Stoneczna	WA1P/00112423/6	•	
166	gm. Brwinów - Żółwin	374/16	93	93	ul. Stoneczna	WA1P/00123677/1	•	
167	gm. Brwinów - Żółwin	375/9	40	40	ul. Stoneczna	WA1P/00123677/1	•	
168	gm. Brwinów - Żółwin	376/8	80	80	ul. Stoneczna	WA1P/00048357/2	•	
169	gm. Brwinów - Żółwin	377/2	79	79	ul. Stoneczna	WA1P/00112423/6	•	
170	gm. Brwinów - Żółwin	399/1	1 147	1 147	ul. Stoneczna	WA1P/00112423/6	•	
171	gm. Brwinów - Żółwin	445/34	29	29	ul. Stoneczna	WA1P/00112423/6	•	
172	gm. Brwinów - Żółwin	445/35	101	101	ul. Stoneczna	WA1P/00112423/6	•	
173	gm. Brwinów - Żółwin	446/2	1 436	1 436	ul. Stoneczna	WA1P/00112423/6	•	
174	gm. Brwinów - Żółwin	486/5	197	197	ul. Graniczna	WA1P/00104102/1	•	
175	gm. Brwinów - Żółwin	486/23	197	197	ul. Graniczna	WA1P/00104102/1	•	
176	gm. Brwinów - Żółwin	487/1	266	266	ul. Graniczna	WA1P/00104102/1	•	
177	gm. Brwinów - Żółwin	488/10	437	437	ul. Graniczna	WA1P/00047789/2	•	
178	gm. Brwinów - Żółwin	520/1	83	83	ul. Stoneczna	WA1P/00047821/9	•	
179	gm. Brwinów - Żółwin	598/8	1 164	1 164	ul. Stoneczna	WA1P/00112423/6	•	
180	gm. Brwinów - Żółwin	598/9	248	248	ul. Graniczna	WA1P/00112423/6	•	
181	Lesznowola - Podolszyn	59/2	745	745	gmina Lesznowola, pow. piaseczyński	WA5M/00429373/0	•	
182	m. Brwinów - 05	1/1	101	101	ul. Przejazd	WA1P/00117600/6	•	
183	m. Brwinów - 05	1/2	5 734	5 734	ul. Przejazd	WA1P/00117600/6	•	
184	m. Brwinów - 08	252/5	57	57	ul. Powstańców Warszawy	WA1P/00120805/7	•	
185	m. Brwinów - 11	28/3	234	234	ul. Powstańców Warszawy	WA1P/00142229/5	•	
186	m. Brwinów - 11	30/4	66	66	ul. Powstańców Warszawy	WA1P/00141093/5	•	
187	m. Brwinów - 11	31/14	30	30	ul. Powstańców Warszawy	WA1P/00141163/7	•	
188	m. Brwinów - 12	1/6	487	487	ul. Grodziska	WA1P/00066707/3	•	
189	m. Brwinów - 13	73/15	1 683	1 683	ul. Sportowa	WA1P/00134255/7	•	
190	m. Brwinów - 14	1/5	31	31	ul. Grodziska	WA1P/00066707/3	•	
191	m. Brwinów - 16	299/24	3 751	3 751	Brwinów ul. Pszczelińska 99 (dawny Zespół Szkół Agroeconomicznych - sala)	WA1P/00114984/0	•	





























192	m. Brwinów - 16	299/26	2 485	2 485	Brwinów ul. Pszczelińska 99 (dawny Zespół Szkół Agrotechnicznych - kottownia)	2 485	2 485	WAIP/00114984/0	•	
193	m. Brwinów - 16	299/29	4 879	4 879		4 879	4 879	WAIP/00084354/5	•	
194	m. Brwinów - 16	299/30	314	314		314	314	WAIP/00084354/5	•	
195	m. Brwinów - 16	299/31	1 177	1 177		1 177	1 177	WAIP/00084350/7	•	
196	m. Brwinów - 16	299/32	1 509	1 509		1 509	1 509	WAIP/00084350/7	•	
197	m. Brwinów - 16	299/33	3 000	3 000		3 000	3 000	WAIP/00084350/7	•	
198	m. Brwinów - 16	299/34	3 000	3 000		3 000	3 000	WAIP/00084350/7	•	
199	m. Brwinów - 16	299/35	3 000	3 000		3 000	3 000	WAIP/00084350/7	•	
200	m. Brwinów - 16	299/36	3 000	3 000		3 000	3 000	WAIP/00084350/7	•	
201	m. Brwinów - 16	299/41	1 412	1 412		1 412	1 412	WAIP/00084350/7	•	
202	m. Brwinów - 16	299/42	3 000	3 000		3 000	3 000	WAIP/00084350/7	•	
203	m. Brwinów - 16	299/43	3 000	3 000		3 000	3 000	WAIP/00084350/7	•	
204	m. Brwinów - 16	299/44	3 000	3 000		3 000	3 000	WAIP/00084350/7	•	
205	m. Brwinów - 16	299/45	1 437	1 437		1 437	1 437	WAIP/00084350/7	•	
206	m. Brwinów - 16	299/46	3 000	3 000		3 000	3 000	WAIP/00084350/7	•	
207	m. Brwinów - 16	299/47	3 000	3 000		3 000	3 000	WAIP/00084350/7	•	
208	m. Brwinów - 16	299/50	38 667	38 667		38 667	38 667	WAIP/00084354/5	•	
209	m. Brwinów - 16	299/51	1 312	1 312		1 312	1 312	WAIP/00084350/7	•	
210	m. Brwinów - 16	299/52	35 062	35 062		35 062	35 062	WAIP/00084350/7	•	
211	m. Brwinów - 18	73/1	8 194	8 194	ul. Pszczelińska	8 194	8 194	WAIP/00140555/5	•	
212	m. Brwinów - 18	73/2	5 448	5 448	ul. Pszczelińska	5 448	5 448	WAIP/00140555/5	•	
213	m. Brwinów - 18	73/3	9 877	9 877	ul. Pszczelińska	9 877	9 877	WAIP/00140555/5	•	
214	m. Brwinów - 18	73/4	9 888	9 888	ul. Pszczelińska	9 888	9 888	WAIP/00140555/5	•	
215	m. Brwinów - 18	73/5	9 888	9 888	ul. Pszczelińska	9 888	9 888	WAIP/00140555/5	•	
216	m. Brwinów - 18	73/6	9 890	9 890	ul. Pszczelińska	9 890	9 890	WAIP/00140555/5	•	
217	m. Brwinów - 18	73/7	9 764	9 764	ul. Pszczelińska	9 764	9 764	WAIP/00140555/5	•	
218	m. Brwinów - 18	73/8	3 950	3 950	ul. Pszczelińska	3 950	3 950	WAIP/00140555/5	•	
219	m. Brwinów - 18	73/9	5 300	5 300	ul. Pszczelińska	5 300	5 300	WAIP/00140555/5	•	





























220	m. Brwinów - 18	73/10	7 433	7 433	7 433	ul. Pszczelińska	WA1P/00140555/5	•	
221	m. Brwinów - 18	73/11	9 496	9 496	9 496	ul. Pszczelińska	WA1P/00140555/5	•	
222	m. Brwinów - 18	73/12	9 968	9 968	9 968	ul. Pszczelińska	WA1P/00140555/5	•	
223	m. Brwinów - 18	73/13	9 968	9 968	9 968	ul. Pszczelińska	WA1P/00140555/5	•	
224	m. Brwinów - 18	73/14	9 292	9 292	9 292	ul. Pszczelińska	WA1P/00140555/5	•	
225	m. Brwinów - 18	73/15	7 782	7 782	7 782	ul. Pszczelińska	WA1P/00140555/5	•	
226	m. Brwinów - 18	73/16	4 496	4 496	4 496	ul. Pszczelińska	WA1P/00140555/5	•	
227	m. Brwinów - 18	73/17	4 495	4 495	4 495	ul. Pszczelińska	WA1P/00140555/5	•	
228	m. Brwinów - 18	73/18	4 569	4 569	4 569	ul. Pszczelińska	WA1P/00140555/5	•	
229	m. Brwinów - 18	73/19	4 925	4 925	4 925	ul. Pszczelińska	WA1P/00140555/5	•	
230	m. Brwinów - 18	73/21	11 235	11 235	11 235	ul. Pszczelińska	WA1P/00140555/5	•	
231	m. Brwinów - 18	73/22	14 098	14 098	14 098	ul. Pszczelińska	WA1P/00140555/5	•	
232	m. Brwinów - 18	73/23	14 051	14 051	14 051	ul. Pszczelińska	WA1P/00140555/5	•	
233	m. Brwinów - 18	73/24	9 534	9 534	9 534	ul. Pszczelińska	WA1P/00140555/5	•	
234	m. Brwinów - 20	643/1	3 399	3 399	3 399		WA1P/00140554/8	•	
235	m. Brwinów - 20	643/4	7 400	7 400	7 400		WA1P/00140557/9	•	
236	m. Brwinów - 20	643/5	7 400	7 400	7 400		WA1P/00140558/6	•	
237	m. Brwinów - 20	643/6	7 958	7 958	7 958		WA1P/00140559/3	•	
238	m. Brwinów - 23	27	19 466	19 466	19 466		WA1P/00105509/1	•	
239	m. Brwinów - 23	43	11 841	11 841	11 841		WA1P/00105509/1	•	
240	m. Brwinów - 23	44	100 096	100 096	100 096		WA1P/00072501/4	•	
241	m. Brwinów - 23	45	40 771	40 771	40 771		WA1P/00072501/4	•	
242	m. Brwinów - 23	48	8 067	8 067	8 067		WA1P/00072501/4	•	
243	m. Brwinów - 23	49	12 138	12 138	12 138	ul. Świętego Krzysztofa	WA1P/00105509/1	•	
244	m. Brwinów - 23	52	1 066	1 066	1 066		WA1P/00072501/4	•	
245	m. Brwinów - 23	53	168	168	168	pod most na Zimnej Wodzie	WA1P/00048059/3	•	
246	m. Brwinów - 23	55	132	132	132	pod most na Zimnej Wodzie	WA1P/00048059/3	•	
247	m. Brwinów - 23	59	50	50	50		WA1P/00105509/1	•	





























248	m. Brwinów - 23	68	217	217	pod most na Zimnej Wodzie	WAIP/00048059/3	•	
249	m. Brwinów - 23	70	1 800	1 800		WAIP/00114462/5	•	
250	m. Brwinów - 23	71	670	670	ul. Powstańców Warszawy	WAIP/00114462/5	•	
251	m. Brwinów - 4	37/1	150	150	ul. Przejazd	WAIP/00117600/6	•	
252	m. Brwinów - 4	37/2	5 519	5 519	ul. Przejazd	WAIP/00117600/6	•	
253	m. Brwinów - 7	69/1	313	313	ul. Powstańców Warszawy	WAIP/00113810/3	•	
254	Michałowice - Granica	551/11	33	33	ul. Pruszkowska	WAIP/00141482/9	•	
255	Michałowice - Granica	551/12	529	529	ul. Pruszkowska	WAIP/00141482/9	•	
256	Michałowice - Granica	580/5	28	28	ul. Pruszkowska	WAIP/00107946/0	•	
257	Michałowice - Granica	586/9	80	80	ul. Pruszkowska	WAIP/00131101/2	•	
258	Michałowice - Granica	586/10	214	214	ul. Pruszkowska	WAIP/00131101/2	•	
259	Michałowice - Granica	587/1	102	102	ul. Pruszkowska	WAIP/00131101/2	•	
260	Michałowice - Granica	588/9	65	65	ul. Pruszkowska	WAIP/00131101/2	•	
261	Michałowice - Granica	588/10	8	8	ul. Pruszkowska	WAIP/00131101/2	•	
262	Michałowice - Granica	589/9	105	105	ul. Pruszkowska	WAIP/00131101/2	•	
263	Michałowice - Granica	589/10	12	12	ul. Pruszkowska	WAIP/00131101/2	•	
264	Michałowice - Granica	590/1	71	71	ul. Pruszkowska	WAIP/00131101/2	•	
265	Michałowice - Granica	1156/1	193	193		WAIP/00135339/7	•	
266	Michałowice - Komorów Osiedle	134/2	62	62	ul. Brzozowa	WAIP/00114985/7	•	
267	Michałowice - Komorów Osiedle	134/11	32	32	ul. Brzozowa	WAIP/00115371/7	•	
268	Michałowice - Komorów Osiedle	717/7	35	35	ul. Komorowska	WAIP/00134430/8	•	
269	Michałowice - Komorów Osiedle	717/9	11	11	ul. Komorowska	WAIP/00134430/8	•	
270	Michałowice - Komorów Osiedle	737/2	218	218	ul. Brzozowa	WAIP/00114985/7	•	
271	Michałowice - Michałowice Osiedle	155/3	114	114	ul. Polna	WAIP/00008771/8	•	
272	Michałowice - Michałowice Osiedle	1327/2	59	59		WAIP/00127055/3	•	
273	Michałowice - Michałowice Osiedle	1512/10	1 895	1 895		WAIP/00108099/4	•	
274	Michałowice - Michałowice Osiedle	1515/20	19 560	19 560		WAIP/00108099/4	•	
275	Michałowice - Nowa Wieś	163/4	25	25	ul. Brzozowa	WAIP/00033016/2	•	





























276	Michałowice - Nowa Wieś	163/5	124	124	ul. Brzozowa	124	ul. Brzozowa	WA1P/00033016/2	•	
277	Michałowice - Opacz Mała	192/6	3 808	3 808	ul. Targowa	3 808	ul. Targowa	WA1P/00008771/8	•	
278	Michałowice - Opacz Mała	192/7	1 326	1 326	ul. Targowa	1 326	ul. Targowa	WA1P/00008771/8	•	
279	Michałowice - Opacz Mała	206/1	129	129	ul. Targowa	129	ul. Targowa	WA1P/00136117/2	•	
280	Michałowice - Opacz Mała	207/1	41	41	ul. Targowa	41	ul. Targowa	WA1P/00136117/2	•	
281	Michałowice - Opacz Mała	210/1	27	27	ul. Targowa	27	ul. Targowa	WA1P/00136117/2	•	
282	Michałowice - Opacz Mała	211/1	30	30	ul. Targowa	30	ul. Targowa	WA1P/00085644/2	•	
283	Michałowice - Opacz Mała	213/3	70	70	ul. Targowa	70	ul. Targowa	WA1P/00136117/2	•	
284	Michałowice - Opacz Mała	214/1	41	41	ul. Targowa	41	ul. Targowa	WA1P/00136117/2	•	
285	Michałowice - Opacz Mała	238/3	33	33	ul. Targowa	33	ul. Targowa	WA1P/00131614/1	•	
286	Michałowice - Opacz Mała	847/1	30	30	ul. Targowa	30	ul. Targowa	WA1P/00131614/1	•	
287	Michałowice - Opacz Mała	898/11	88	88	ul. Targowa	88	ul. Targowa	WA1P/00147751/8	•	
288	Michałowice - Opacz Mała	905	64	64	ul. Targowa	64	ul. Targowa	WA1P/00148794/8	•	
289	Michałowice - Pęcice	351/3	105	105	ul. Sokółowska	105	ul. Sokółowska	WA1P/00043934/6	•	
290	Michałowice - Pęcice	358/12	5	5	ul. Sokółowska	5	ul. Sokółowska	WA1P/00113808/6	•	
291	Michałowice - Pęcice	378/8	184	184	ul. Sokółowska	184	ul. Sokółowska	WA1P/00113808/6	•	
292	Michałowice - Pęcice	390/1	1 293	1 293	ul. Parkowa	1 293	ul. Parkowa	WA1P/00080163/1	•	
293	Michałowice - Pęcice	395/2	83	83	ul. Sokółowska	83	ul. Sokółowska	WA1P/00118108/4	•	
294	Michałowice - Pęcice	396	500	500	ul. Sokółowska	500	ul. Sokółowska	WA1P/00086534/5	•	
295	Michałowice - Pęcice	397/4	77	77	ul. Parkowa	77	ul. Parkowa	WA1P/00124318/4	•	
296	Michałowice - Pęcice	425/1	30	30	ul. Powstańców Warszawy	30	ul. Powstańców Warszawy	WA1P/00087691/0	•	
297	Michałowice - Pęcice	426/3	27	27	ul. Parkowa	27	ul. Parkowa	WA1P/00087692/7	•	
298	Michałowice - Pęcice	428/1	5	5	ul. Parkowa	5	ul. Parkowa	WA1P/00124318/4	•	
299	Michałowice - Pęcice	469/1	19 397	19 397	Szpital Powiatowy, ul. Armii Krajowej 2/4	19 397	Szpital Powiatowy, ul. Armii Krajowej 2/4	WA1P/00038783/4	•	
300	Michałowice - Pęcice	469/2	262	262	ul. Cyklistów	262	ul. Cyklistów	WA1P/00038783/4	•	
301	Michałowice - Reguły	616/11	18 001	18 001	ul. Powstańców Warszawy	18 001	ul. Powstańców Warszawy	WA1P/00112420/5	•	
302	Michałowice - Reguły	631/21	7 180	7 180		7 180		WA1P/00033195/0	•	
303	Michałowice - Reguły	631/22	15 596	15 596		15 596		WA1P/00112420/5	•	





























304	Michałowice - Sokolow	165/5	80	80	ul. Sokolowska	WAIP/00096575/7	•	
305	Michałowice - Sokolow	166/6	82	82	ul. Sokolowska	WAIP/00131027/9	•	
306	Michałowice - Sokolow	166/9	927	927	ul. Sokolowska	WAIP/00113808/6	•	
307	Michałowice - Sokolow	208/5	243	243	ul. Sokolowska	WAPI/00096575/7	•	
308	Michałowice - Sokolow	209/4	601	601	ul. Sokolowska	WAIP/00096575/7	•	
309	Michałowice - Sokolow	211/1	256	256	ul. Sokolowska	WAIP/00131027/9	•	
310	Michałowice - Sokolow	218/11	127	127	ul. Sokolowska	WAIP/00113808/6	•	
311	Michałowice - Sokolow	252/4	47	47	ul. Sokolowska	WAIP/00096575/7	•	
312	Michałowice - Suchy Las	43/6	249	249	ul. Ks. Woźniaka	WAIP/00013259/1	•	
313	Nadarzyn - Kajetany	211/3	10 000	10 000	ul. Klonowa	WAIP/00045330/7	•	
314	Nadarzyn - Krakowiany	18/11	167	167		WAIP/00114466/3	•	
315	Nadarzyn - Krakowiany	18/12	12	12		WAIP/00114466/3	•	
316	Nadarzyn - Krakowiany	18/17	38	38		WAIP/00114466/3	•	
317	Nadarzyn - Krakowiany	18/27	2 179	2 179		WAIP/00107774/3	•	
318	Nadarzyn - Krakowiany	112/8	1 527	1 527		WAIP/00114466/3	•	
319	Nadarzyn - Krakowiany	112/19	263	263		WAIP/00107774/3	•	
320	Nadarzyn - Krakowiany	112/20	25	25		WAIP/00107774/3	•	
321	Nadarzyn - Krakowiany	112/22	47	47		WAIP/00107774/3	•	
322	Nadarzyn - Krakowiany	112/24	56	56		WAIP/00107774/3	•	
323	Nadarzyn - Krakowiany	112/26	49	49		WAIP/00107774/3	•	
324	Nadarzyn - Krakowiany	112/28	50	50		WAIP/00107774/3	•	
325	Nadarzyn - Młochów	18/1	38	38	ul. Mazowiecka	WAIP/00105981/3	•	
326	Nadarzyn - Młochów	35/1	18	18	ul. Mazowiecka	WAIP/00105981/3	•	
327	Nadarzyn - Młochów	107/7	8	8	ul. Mazowiecka	WAIP/00105981/3	•	
328	Nadarzyn - Młochów	197/8	206	206	ul. Płatanowa	WAIP/00152307/9	•	
329	Nadarzyn - Młochów	198/3	88	88	ul. Aleja Kasztanowa	WAIP/00142195/7	•	
330	Nadarzyn - Młochów	198/5	729	729	Al. Kasztanowa	WAIP/00105981/3	•	
331	Nadarzyn - Młochów	201/1	226	226	ul. Płatanowa	WAIP/00152545/9	•	





























332	Nadarzyn - Młochów	228/1	187	187	187	ul. Młochów	WA1P/00152307/9	•	
333	Nadarzyn - Młochów	229/5	2 272	2 272	2 272	ul. Platanowa	WA1P/00152546/6	•	
334	Nadarzyn - Nadarzyn	483/20	11 200	11 200	11 200	ul. Warszawska	WA1P/00131009/7	•	
335	Nadarzyn - Rozalin	101/2	825	825	825	ul. Młochowska	WA1P/00123571/8	•	
336	Nadarzyn - Rozalin	182/23	25	25	25		WA1P/00142407/7	•	
337	Nadarzyn - Rozalin	182/24	56	56	56		WA1P/00142407/7	•	
338	Nadarzyn - Strzeniówka	109/1	513	513	513	ul. Pruszkowska	WA1P/00141028/9	•	
339	Nadarzyn - Strzeniówka	113	25 451	25 451	25 451		WA1P/00039720/2	•	
340	Nadarzyn - Strzeniówka	115/1	415	415	415	ul. Pruszkowska	WA1P/00141028/9	•	
341	Nadarzyn - Strzeniówka	125/16	37	37	37	ul. Pruszkowska	WA1P/00029439/2	•	
342	Nadarzyn - Strzeniówka	126/1	236	236	236	ul. Pruszkowska	WA1P/00114464/9	•	
343	Nadarzyn - Strzeniówka	173/11	19	19	19		WA1P/00126263/7	•	
344	Nadarzyn - Strzeniówka	373/9	117	117	117	ul. Pruszkowska	WA1P/00131533/9	•	
345	Nadarzyn - Strzeniówka	452/7	236	236	236	ul. Pruszkowska	WA1P/00114464/9	•	
346	Nadarzyn - Strzeniówka	900/2	117	117	117	ul. Pruszkowska	WA1P/00146549/2	•	
347	Nadarzyn - Szamoty	69	5 800	5 800	5 800	ul. Wiatrakowa	WA1P/00127096/2	•	
348	Nadarzyn - Szamoty	70/1	747	747	747	ul. Wschodnia	WA1P/00029325/0	•	
349	Nadarzyn - Szamoty	70/8	84	84	84	ul. Wschodnia	WA1P/00127096/2	•	
350	Nadarzyn - Szamoty	71/1	286	286	286	ul. Wchodnia	WA1P/00127096/2	•	
351	Nadarzyn - Szamoty	72/3	294	294	294	ul. Wschodnia	WA1P/00127096/2	•	
352	Nadarzyn - Walendów	34/1	366	366	366	ul. Brzozowa	WA1P/00105980/6	•	
353	Nadarzyn - Walendów	41/16	501	501	501		WA1P/00128981/0	•	
354	Nadarzyn - Walendów	43/29	649	649	649		WA1P/00105980/6	•	
355	Nadarzyn - Walendów	46/6	1 072	1 072	1 072		WA1P/00105980/6	•	
356	Nadarzyn - Walendów	51/3	561	561	561		WA1P/00133476/5	•	
357	Nadarzyn - Walendów	51/6	25	25	25		WA1P/00018310/2	•	
358	Nadarzyn - Walendów	52/1	8	8	8		WA1P/00068133/2	•	
359	Nadarzyn - Walendów	52/10	118	118	118		WA1P/00068133/2	•	

360	Nadarzyn - Walendów	53/1	17	17	ul. Nad Utrata	WAIP/00031896/0	•	
361	Nadarzyn - Walendów	53/10	231	231		WAIP/00031896/0	•	
362	Nadarzyn - Walendów	60/1	40	40	ul. Nad Utrata	WAIP/00018310/2	•	
363	Nadarzyn - Walendów	60/3	472	472		WAIP/00018310/2	•	
364	Nadarzyn - Walendów	61/26	422	422		WAIP/00095054/2	•	
365	Nadarzyn - Walendów	93/2	880	880	ul. Nad Utrata	WAIP/00084887/0	•	
366	Nadarzyn - Walendów	93/156	43	43		WAIP/00084887/0	•	
367	Nadarzyn - Walendów	108/99	5 871	5 871	ul. Nad Utrata	WAIP/00105980/6	•	
368	Nadarzyn - Walendów	108/100	8 711	8 711	ul. Brzozowa	WAIP/00105980/6	•	
369	Nadarzyn - Wolica	470/36	296	296		WAIP/00109624/1	•	
370	Nadarzyn - Wolica	568/1	241	241	ul. Centralna	WAIP/00120735/5	•	
371	Nadarzyn - Wolica	594/1	510	510	ul. Centralna	WAIP/00104299/8	•	
372	Nadarzyn - Wolica	594/6	95	95	ul. Centralna	WAIP/00104299/8	•	
373	Nadarzyn - Wolica	608/3	700	700		WAIP/00036449/7	•	
374	Nadarzyn - Wolica	611/11	467	467		WAIP/00109624/1	•	
375	Nadarzyn - Wolica	611/13	596	596		WAIP/00109624/1	•	
376	Nadarzyn - Wolica	611/59	221	221	ul. Rodzinna	WAIP/00109624/1	•	
377	Nadarzyn - Wolica	612/2	472	472	ul. Świętego Piotra i Pawła	WAIP/00132657/1	•	
378	Nadarzyn - Wolica	612/13	1 293	1 293	ul. Św. Piotra i Pawła	WAIP/00138613/3	•	
379	Nadarzyn - Wolica	753/3	101	101	ul. Sękocińska	WAIP/00088578/9	•	
380	Nadarzyn - Wolica	753/5	226	226	ul. Sękocińska	WAIP/00088578/9	•	
381	Nadarzyn - Wolica	756/4	90	90	ul. Sękocińska	WAIP/00088578/9	•	
382	Nadarzyn - Wolica	758/3	287	287	ul. Sękocińska	WAIP/00088578/9	•	
383	Nadarzyn - Wolica	781/4	5 096	5 096	ul. Sękocińska	WAIP/00088578/9	•	
384	Nadarzyn - Wolica	804/14	74	74	ul. Sękocińska	WAIP/00120734/8	•	
385	Nadarzyn - Wolica	805/1	57	57	ul. Sękocińska	WAIP/00120734/8	•	
386	Nadarzyn - Wolica	808/8	201	201	ul. Sękocińska	WAIP/00088578/9	•	
387	Nadarzyn - Wolica	809/4	1 417	1 417	ul. Sękocińska	WAIP/00068888/9	•	





























388	Piastów - 1	59/3	11	11	11	ul. Lisa Kuli	WA1P/00152350/5	•	
389	Piastów - 1	60/1	20	20	20	ul. Lisa Kuli	WA1P/00152862/7	•	
390	Piastów - 1	61/1	21	21	21	ul. Lisa Kuli	WA1P/00152865/8	•	
391	Piastów - 1	72/7	40	40	40	ul. Lisa Kuli	WA1P/00125638/0	•	
392	Piastów - 1	73/4	89	89	89	ul. Lisa Kuli	WA1P/00152878/2	•	
393	Piastów - 1	75/1	65	65	65	ul. Lisa Kuli	WA1P/00152861/0	•	
394	Piastów - 1	96/7	2	2	2	ul. Lisa Kuli	WA1P/00153095/6	•	
395	Piastów - 1	97/1	85	85	85	ul. Piłsudskiego	WA1P/00078983/8	•	
396	Piastów - 1	97/4	3	3	3	ul. Piłsudskiego	WA1P/00078983/8	•	
397	Piastów - 1	97/11	4	4	4		WA1P/00135099/2	•	
398	Piastów - 1	244/3	16	16	16		WA1P/00135099/2	•	
399	Piastów - 1	306/2	39	39	39	ul. Piłsudskiego	WA1P/00078983/8	•	
400	Piastów - 2	545/1	12	12	12	ul. Warszawska	WA1P/00131266/6	•	
401	Piastów - 2	584/13	68	68	68	ul. Warszawska	WA1P/00041492/1	•	
402	Piastów - 2	584/14	69	69	69	ul. Warszawska	WA1P/00041492/1	•	
403	Piastów - 2	586/4	228	228	228	ul. Warszawska	WA1P/00041492/1	•	
404	Piastów - 2	587/4	99	99	99	ul. Warszawska	WA1P/00041492/1	•	
405	Piastów - 2	688/4	216	216	216	ul. Warszawska	WA1P/00128110/4	•	
406	Piastów - 2	698/2	129	129	129	ul. Warszawska	WA1P/00000067/4	•	
407	Piastów - 2	709/1	1 490	1 490	1 490	ul. Warszawska	WA1P/00128110/4	•	
408	Piastów - 3	110/15	217	217	217	ul. Bohaterów Wolności	WA1P/00083815/8	•	
409	Piastów - 3	110/16	2 198	2 198	2 198	ul. Bohaterów Wolności	WA1P/00083815/8	•	
410	Piastów - 3	225/2	2	2	2	ul. Warszawska	WA1P/00083815/8	•	
411	Piastów - 3	231/2	143	143	143	ul.Bohaterów Wolności	WA1P/00083815/8	•	
412	Piastów - 3	232/2	325	325	325	ul. Bohaterów Wolności/Warszawska	WA1P/00083815/8	•	
413	Piastów - 3	233/2	473	473	473	ul. Warszawska	WA1P/00083815/8	•	
414	Piastów - 3	314/2	3 682	3 682	3 682	Zespół Szkół w Piastowie, ul. Namysłowskiego 11	WA1P/00013245/0	•	
415	Piastów - 3	315/1	956	956	956		WA1P/00128975/5	•	

416	Piastów - 3	330/7	3 653	3 653	3 653	ul. Namysłowskiego	WA1P/00013245/0	•	
417	Piastów - 3	377/3	9	9	9	ul. Warszawska	WA1P/00041492/1	•	
418	Piastów - 3	426/1	1 532	1 532	1 532	ul. Warszawska	WA1P/00128109/4	•	
419	Piastów - 3	426/2	798	798	798	ul. Warszawska	WA1P/00128109/4	•	
420	Piastów - 3	439/5	67	67	67	ul. Warszawska	WA1P/00133455/2	•	
421	Piastów - 3	439/7	168	168	168	ul. Warszawa	WA1P/00041492/1	•	
422	Piastów - 3	443/1	3	3	3	ul. Warszawska	WA1P/00133455/2	•	
423	Piastów - 3	443/2	1 650	1 650	1 650	ul. Warszawska	WA1P/00128111/1	•	
424	Piastów - 3	449/1	162	162	162	ul. Warszawska	WA1P/00041492/1	•	
425	Piastów - 3	449/3	178	178	178	ul. Warszawska	WA1P/00041492/1	•	
426	Piastów - 3	449/5	6 939	6 939	6 939	ul. Warszawska	WA1P/00041492/1	•	
427	Piastów - 3	464/1	400	400	400	ul. Warszawska	WA1P/00041492/1	•	
428	Piastów - 3	464/2	1 818	1 818	1 818	ul. Warszawska	WA1P/00041492/1	•	
429	Piastów - 4	1/1	440	440	440	ul. Warszawska	WA1P/00041492/1	•	
430	Piastów - 4	1/2	2 864	2 864	2 864	ul. Warszawska	WA1P/00041492/1	•	
431	Piastów - 4	1/4	218	218	218	ul. Warszawska	WA1P/00041492/1	•	
432	Piastów - 4	1/12	115	115	115	ul. Warszawska	WA1P/00005434/3	•	
433	Piastów - 4	1/13	11 099	11 099	11 099	ul. Warszawska	WA1P/00131266/6	•	
434	Piastów - 4	4/2	606	606	606	Al. Tysiąclecia	WA1P/00130064/3	•	
435	Piastów - 4	11/1	756	756	756	ul. Warszawska	WA1P/00041492/1	•	
436	Piastów - 4	12/2	4 125	4 125	4 125		WA1P/00130064/3	•	
437	Piastów - 4	17/3	1 065	1 065	1 065		WA1P/00130064/3	•	
438	Piastów - 4	17/6	1 367	1 367	1 367	ul. Hallera	WA1P/00041492/1	•	
439	Piastów - 4	18	400	400	400	Al. Tysiąclecia	WA1P/00130064/3	•	
440	Piastów - 4	29/4	399	399	399		WA1P/00130064/3	•	
441	Piastów - 4	30	398	398	398		WA1P/00130064/3	•	
442	Piastów - 4	32/4	256	256	256		WA1P/00130064/3	•	
443	Piastów - 4	33/1	36	36	36		WA1P/00130064/3	•	





























444	Piastów - 4	33/2	65	65	65	WA1P/00130064/3	•	
445	Piastów - 4	151/9	53	53	53	WA1P/00130064/3	•	
446	Piastów - 4	153/10	105	105	105	ul. Warszawska	•	
447	Piastów - 4	153/21	107	107	107	ul. Warszawska	•	
448	Piastów - 4	154/62	59	59	59	ul. Warszawska	•	
449	Piastów - 4	154/72	145	145	145	ul. Warszawska	•	
450	Piastów - 4	154/81	69	69	69	ul. Warszawska	•	
451	Piastów - 4	154/90	66	66	66	ul. Warszawska	•	
452	Piastów - 4	154/99	133	133	133	ul. Warszawska	•	
453	Piastów - 4	279/1	276	276	276		•	
454	Piastów - 5	102/1	137	137	137	ul. Tuwima	•	
455	Piastów - 5	122	1 513	1 513	1 513	ul. Tuwima	•	
456	Piastów - 5	148/1	526	526	526	ul. Dworcowa	•	
457	Piastów - 5	148/2	1 919	1 919	1 919	ul. Dworcowa	•	
458	Piastów - 5	152/2	479	479	479		•	
459	Piastów - 5	161/1	3 325	3 325	3 325	Komenda Stołeczna Policji, Zespół Ośrodków Wsparcia, ul. Popietuski 24	•	
460	Piastów - 5	161/2	848	848	848	Komenda Stołeczna Policji, Zespół Ośrodków Wsparcia, ul. Popietuski 24	•	
461	Piastów - 5	173/1	22	22	22	ul. Tuwima	•	
462	Piastów - 5	187/21	199	199	199	ul. Tuwima	•	
463	Piastów - 5	272/2	695	695	695	ul. Tuwima	•	
464	Piastów - 5	272/4	19	19	19	ul. Tuwima	•	
465	Piastów - 5	272/11	764	764	764	ul. Tuwima	•	
466	Piastów - 5	272/13	272	272	272	ul. Tuwima	•	
467	Piastów - 5	273/1	160	160	160	ul. Niecała	•	
468	Piastów - 5	274/5	628	628	628	ul. Tuwima	•	
469	Piastów - 5	514/2	6	6	6	ul. Grunwaldzka	•	
470	Piastów - 5	621/1	8	8	8	ul. Aleja Tysiąclecia	•	
471	Piastów - 6	88/2	21	21	21	ul. Dworcowa	•	

























472	Piastów - 6	88/7	191	191	ul. Dworcowa	WAIP/00115362/1	•	
473	Piastów - 6	88/10	412	412	ul. Dworcowa	WAIP/00030416/5	•	
474	Piastów - 6	88/18	253	253	ul. Dworcowa	WAIP/00115362/1	•	
475	Piastów - 6	238/13	52	52	ul. Dworcowa	WAIP/00131916/8	•	
476	Piastów - 6	240/5	12	12	ul. Dworcowa	z WAIP/00006806/9	•	
477	Piastów - 6	955	91	91	ul. Dworcowa	WAIP/00115362/1	•	
478	Piastów - 7	628/8	1 084	1 084	ul. Dworcowa	WAIP/00112568/4	•	
479	Piastów - 7	628/11	356	356	ul. Dworcowa	WAIP/00131916/8	•	
480	Piastów - 7	628/12	3	3	ul. Dworcowa	WAIP/00115362/1	•	
481	Piastów - 7	628/14	182	182	ul. Dworcowa	WAIP/00030416/5	•	
482	Piastów - 7	628/18	154	154	ul. Dworcowa	WAIP/00115362/1	•	
483	Pruszków - 03	53/16	1 397	1 397	ul. Żbikowska	WAIP/00112565/3	•	
484	Pruszków - 05	30/28	234	234	ul. Żbikowska	WAIP/00112565/3	•	
485	Pruszków - 08	46/4	575	575	ul. Długa	WAIP/00098395/5	•	
486	Pruszków - 08	46/5	425	425	ul. Długa	WAIP/00098395/5	•	
487	Pruszków - 08	46/6	503	503	ul. Długa	WAIP/00098395/5	•	
488	Pruszków - 08	46/7	452	452	ul. Długa	WAIP/00098395/5	•	
489	Pruszków - 08	46/8	530	530	ul. Długa	WAIP/00098395/5	•	
490	Pruszków - 08	46/13	198	198	ul. Długa	WAIP/00098395/5	•	
491	Pruszków - 08	46/16	703	703	ul. Długa	WAIP/00098395/5	•	
492	Pruszków - 08	46/29	2 513	2 513	ul. Długa	WAIP/00098395/5	•	
493	Pruszków - 08	148/2	41	41	ul. Długa	WAIP/00098395/5	•	
494	Pruszków - 08	149/2	48	48	ul. Długa	WAIP/00098395/5	•	
495	Pruszków - 09	411/6	290	290	ul. Warsztatowa	WAIP/00032530/4	•	
496	Pruszków - 09	411/21	176	176	ul. Warsztatowa	WAIP/00032530/4	•	
497	Pruszków - 10	152/6	54	54	ul. Warsztatowa	WAIP/00098395/5	•	
498	Pruszków - 10	160/5	1 144	1 144	ul. Warsztatowa	WAIP/00032530/4	•	
499	Pruszków - 10	164/4	1 041	1 041	ul. Broniewskiego	WAIP/00032530/4	•	





























500	Pruszków - 10	206/5	5	5	5 ul. Broniewskiego	WA1P/00130562/4	•	
501	Pruszków - 10	206/7	83	83	ul. Warsztatowa	WA1P/00032530/4	•	
502	Pruszków - 10	207/1	356	356	ul. Warsztatowa	WA1P/00025784/7	•	
503	Pruszków - 10	332/6	215	215	ul. Broniewskiego	WA1P/00146260/2	•	
504	Pruszków - 12	75/45	97	97	ul. Bohaterów Warszawy	WA1P/00117946/3	•	
505	Pruszków - 12	75/46	117	117	ul. Bohaterów Warszawy	WA1P/00117946/3	•	
506	Pruszków - 12	76/1	8	8	ul. 3 Maja	WA1P/00152855/5	•	
507	Pruszków - 12	103/1	153	153	ul. POW	WA1P/00152360/8	•	
508	Pruszków - 12	121/2	280	280	Muzeum DUŁAG 121, Pruszków ul. 3 Maja 8A	WA1P/00089960/1	•	
509	Pruszków - 13	116/4	60	60	ul. Promyka	WA1P/00092815/4	•	
510	Pruszków - 13	119/7	52	52	ul. Promyka	WA1P/00092815/4	•	
511	Pruszków - 13	119/11	47	47	ul. Promyka	WA1P/00092815/4	•	
512	Pruszków - 14	1/9	24	24	ul. Promyka	WA1P/00085034/3	•	
513	Pruszków - 15	167/3	37	37	ul. Promyka	WA1P/00101913/8	•	
514	Pruszków - 15	200/8	184	184	ul. Promyka	WA1P/00071117/8	•	
515	Pruszków - 15	556/1	4	4	ul. Promyka	WA1P/00146140/5	•	
516	Pruszków - 16	69/1	4 040	4 040	Zespół Szkół ul. Promyka 26/28	WA1P/00104688/2	•	
517	Pruszków - 16	69/2	4 020	4 020	Zespół Szkół ul. Promyka 26/28	WA1P/00104688/2	•	
518	Pruszków - 16	69/3	5 369	5 369	Zespół Szkół ul. Promyka 26/28	WA1P/00104688/2	•	
519	Pruszków - 16	69/4	6 649	6 649	Zespół Szkół ul. Promyka 26/28	WA1P/00104688/2	•	
520	Pruszków - 16	69/5	6 417	6 417	Zespół Szkół ul. Promyka 26/28	WA1P/00104688/2	•	
521	Pruszków - 16	69/6	190	190	Zespół Szkół ul. Promyka 26/28	WA1P/00104688/2	•	
522	Pruszków - 16	69/7	186	186	Zespół Szkół ul. Promyka 26/28	WA1P/00104688/2	•	
523	Pruszków - 16	69/8	84	84	Zespół Szkół ul. Promyka 26/28	WA1P/00104688/2	•	
524	Pruszków - 16	69/9	17	17	Zespół Szkół ul. Promyka 26/28	WA1P/00104688/2	•	
525	Pruszków - 16	77/5	9	9	Zespół Szkół ul. Promyka 26/28	WA1P/00104688/2	•	
526	Pruszków - 16	84/1	10	10	Zespół Szkół ul. Promyka 26/28	WA1P/00104688/2	•	
527	Pruszków - 16	168/1	12	12	ul. Promyka	WA1P/00104688/2	•	

























528	Pruszków - 16	168/2	24	24	ul. Promyka	WA1P/00104688/2	•	
529	Pruszków - 16	349/7	83	83	ul. Promyka	WA1P/00134711/2	•	
530	Pruszków - 18	20/2	34 304	34 304	Zespół Szkół Technicznych i Ogólnokszt., ul. Gomulińskiego 2	WA1P/00005820/6	•	
531	Pruszków - 18	20/4	1 104	1 104	Zespół Szkół Technicznych i Ogólnokszt., ul. Gomulińskiego 2	WA1P/00005820/6	•	
532	Pruszków - 18	22/7	1 090	1 090	ul. Staszica	WA1P/00117695/8	•	
533	Pruszków - 18	22/9	5 605	5 605	ul. Staszica	WA1P/00117695/8	•	
534	Pruszków - 18	22/18	420	420	ul. Staszica	WA1P/00117695/8	•	
535	Pruszków - 18	22/28	16	16	ul. Staszica	WA1P/00117695/8	•	
536	Pruszków - 18	22/29	489	489	ul. Sienkiewicza	WA1P/00126219/4	•	
537	Pruszków - 18	54/4	14	14	ul. Gomulińskiego	WA1P/00117695/8	•	
538	Pruszków - 18	54/10	5 481	5 481	ul. Gomulińskiego	WA1P/00117695/8	•	
539	Pruszków - 18	55	55	55	ul. Gomulińskiego	WA1P/00115605/7	•	
540	Pruszków - 18	63/15	33	33	ul. Działkowa	WA1P/00001645/7	•	
541	Pruszków - 18	142/2	2 603	2 603		WA1P/00110535/0	•	
542	Pruszków - 18	183	17 617	17 617	ul. Plantowa	WA1P/00113515/5	•	
543	Pruszków - 18	188/121	373	373	ul. Powstańców	WA1P/00134958/5	•	
544	Pruszków - 18	561/2	799	799	ul. Działkowa	WA1P/00110535/0	•	
545	Pruszków - 19	100	826	826	Zespół Szkół Ogólnokształcących, ul. Daszyńskiego 6	WA1P/00024133/2	•	
546	Pruszków - 19	102	359	359		WA1P/00015480/3	•	
547	Pruszków - 19	103	1 791	1 791	Zespół Szkół Ogólnokształcących ul. Daszyńskiego 6	WA1P/00024133/2	•	
548	Pruszków - 19	177/1	1 480	1 480	ul. Oiówkowa	WA1P/00077116/3	•	
549	Pruszków - 19	177/2	85	85	ul. Oiówkowa	WA1P/00077116/3	•	
550	Pruszków - 19	357/3	31	31	ul. Sienkiewicza	WA1P/00152344/0	•	
551	Pruszków - 19	457/1	219	219	ul. Staszica	WA1P/00126219/4	•	
552	Pruszków - 19	482/27	179	179	ul. Sienkiewicza	WA1P/00126219/4	•	
553	Pruszków - 19	482/29	379	379	ul. Sienkiewicza	WA1P/00126219/4	•	
554	Pruszków - 19	482/30	68	68	ul. Sienkiewicza	WA1P/00126219/4	•	
555	Pruszków - 19	482/31	150	150	ul. Sienkiewicza	WA1P/00126219/4	•	





























556	Pruszków - 19	482/32	359	359	ul. Sienkiewicza	359	ul. Sienkiewicza	WA1P/00126219/4	•
557	Pruszków - 19	482/42	2 282	2 282	ul. Sienkiewicza	2 282	ul. Sienkiewicza	WA1P/00151829/7	•
558	Pruszków - 20	164/9	73	73	ul. Brzozowa	73	ul. Brzozowa	WA1P/00071207/6	•
559	Pruszków - 20	237/1	10	10	ul. Bolesława Prusa	10	ul. Bolesława Prusa	WA1P/00116765/3	•
560	Pruszków - 20	282/4	11	11	ul. Brzozowa	11	ul. Brzozowa	WA1P/00081902/1	•
561	Pruszków - 21	8/12	95	95	ul. Miry Zimińskiej - Sygietyńskiej	95	ul. Miry Zimińskiej - Sygietyńskiej	WA1P/00152873/7	•
562	Pruszków - 21	8/14	15	15	ul. Miry Zimińskiej Sygietyńskiej	15	ul. Miry Zimińskiej Sygietyńskiej	WA1P/00152450/6	•
563	Pruszków - 21	8/16	95	95	ul. Miry Zimińskiej - Sygietyńskiej	95	ul. Miry Zimińskiej - Sygietyńskiej	WA1P/00152877/5	•
564	Pruszków - 21	15/1	102	102	ul. Miry Zimińskiej - Sygietyńskiej	102	ul. Miry Zimińskiej - Sygietyńskiej	WA1P/00152860/3	•
565	Pruszków - 21	16/2	272	272	ul. Miry Zimińskiej - Sygietyńskiej	272	ul. Miry Zimińskiej - Sygietyńskiej	WA1P/00152348/8	•
566	Pruszków - 21	26/1	245	245	ul. Miry Zimińskiej - Sygietyńskiej	245	ul. Miry Zimińskiej - Sygietyńskiej	WA1P/00153003/5	•
567	Pruszków - 21	26/8	151	151	ul. Miry Zimińskiej - Sygietyńskiej	151	ul. Miry Zimińskiej - Sygietyńskiej	WA1P/00152864/1	•
568	Pruszków - 21	26/16	1	1	ul. Miry Zimińskiej - Sygietyńskiej	1	ul. Miry Zimińskiej - Sygietyńskiej	WA1P/00152917/8	•
569	Pruszków - 21	27/1	530	530	ul. Sienkiewicza	530	ul. Sienkiewicza	WA1P/00153001/1	•
570	Pruszków - 21	28/1	315	315	ul. Sienkiewicza	315	ul. Sienkiewicza	WA1P/00152867/2	•
571	Pruszków - 21	30/5	1 852	1 852	ul. Sienkiewicza	1 852	ul. Sienkiewicza	WA1P/00152451/3	•
572	Pruszków - 21	31/1	11	11	ul. Sienkiewicza	11	ul. Sienkiewicza	WA1P/00152871/3	•
573	Pruszków - 21	90/1	1 675	1 675	Liceum Ogólnokształcące im. T. Kościuszki, ul. Kościuszki 38	1 675	Liceum Ogólnokształcące im. T. Kościuszki, ul. Kościuszki 38	WA1P/00040465/6	•
574	Pruszków - 21	90/2	6 868	6 868	Liceum Ogólnokształcące im. T. Kościuszki, ul. Kościuszki 38	6 868	Liceum Ogólnokształcące im. T. Kościuszki, ul. Kościuszki 38	WA1P/00040465/6	•
575	Pruszków - 21	109/4	86	86	ul. Kościuszki	86	ul. Kościuszki	WA1P/00152449/6	•
576	Pruszków - 21	137/16	14 642	14 642	ul. Bolesława Prusa	14 642	ul. Bolesława Prusa	WA1P/00116767/7	•
577	Pruszków - 21	137/18	124	124	ul. Bolesława Prusa	124	ul. Bolesława Prusa	WA1P/00116767/7	•
578	Pruszków - 21	173/2	298	298	Starostwo Powiatowe ul. Drzymały 30	298	Starostwo Powiatowe ul. Drzymały 30	WA1P/00097061/8	•
579	Pruszków - 21	198	741	741	Przychodnia część B ul. Drzymały 19/21	741	Przychodnia część B ul. Drzymały 19/21	WA1P/00044836/6	•
580	Pruszków - 21	199	736	736	Przychodnia część A ul. Drzymały 19/21	736	Przychodnia część A ul. Drzymały 19/21	WA1P/00040563/3	•
581	Pruszków - 21	417	2 224	2 224	Starostwo Powiatowe ul. Drzymały 30	2 224	Starostwo Powiatowe ul. Drzymały 30	WA1P/00097061/8	•
582	Pruszków - 21	463	106	106	ul. Miry Zimińskiej - Sygietyńskiej	106	ul. Miry Zimińskiej - Sygietyńskiej	WA1P/00152858/6	•
583	Pruszków - 22	9/4	152	152	ul. Komorowska	152	ul. Komorowska	WA1P/00152868/9	•





























584	Pruszków - 22	13/10	53	53	ul. Komorowska	53	ul. Komorowska	WA1P/00118109/1	•	
585	Pruszków - 22	13/12	1	1	ul. Komorowska	1	ul. Komorowska	WA1P/00118109/1	•	
586	Pruszków - 22	13/16	371	371	ul. Komorowska	371	ul. Komorowska	WA1P/00118109/1	•	
587	Pruszków - 22	17/1	2 706	2 706	ul. Komorowska	2 706	ul. Komorowska	WA1P/00152868/9	•	
588	Pruszków - 22	17/7	158	158	ul. Komorowska	158	ul. Komorowska	WA1P/00118109/1	•	
589	Pruszków - 22	53/1	6	6	ul. Komorowska	6	ul. Komorowska	WA1P/00118109/1	•	
590	Pruszków - 22	216/3	50	50	ul. Komorowska	50	ul. Komorowska	WA1P/00139463/3	•	
591	Pruszków - 22	227/6	23	23	ul. Komorowska	23	ul. Komorowska	WA1P/00142921/6	•	
592	Pruszków - 23	78	1 010	1 010	Poradnia Specjalistyczna Zdrowia Psych. i Leczenia Odwykowego w Pruszkowie, ul. Kraszewskiego 18	1 010	Poradnia Specjalistyczna Zdrowia Psych. i Leczenia Odwykowego w Pruszkowie, ul. Kraszewskiego 18	WA1P/00003002/2	•	
593	Pruszków - 23	82/9	11 588	11 588	ul. Kraszewskiego	11 588	ul. Kraszewskiego	WA1P/00116766/0	•	
594	Pruszków - 23	216/15	13 091	13 091	ul. Bolesława Prusa	13 091	ul. Bolesława Prusa	WA1P/00116767/7	•	
595	Pruszków - 23	216/17	120	120	ul. Bolesława Prusa	120	ul. Bolesława Prusa	WA1P/00116767/7	•	
596	Pruszków - 23	221/9	2 099	2 099	ul. Lipowa	2 099	ul. Lipowa	WA1P/00116766/0	•	
597	Pruszków - 23	338	141	141	ul. Kraszewskiego	141	ul. Kraszewskiego	WA1P/00116766/0	•	
598	Pruszków - 23	358	266	266	ul. Kraszewskiego	266	ul. Kraszewskiego	WA1P/00116766/0	•	
599	Pruszków - 23	360	638	638	ul. Kraszewskiego	638	ul. Kraszewskiego	WA1P/00116766/0	•	
600	Pruszków - 23	361	784	784	ul. Lipowa	784	ul. Lipowa	WA1P/00116766/0	•	
601	Pruszków - 24	71/3	1 248	1 248	ul. Armii Krajowej	1 248	ul. Armii Krajowej	WA1P/00147602/9	•	
602	Pruszków - 24	71/4	2 031	2 031		2 031		WA1P/00136158/1	•	
603	Pruszków - 24	71/5	4 995	4 995	ul. Armii Krajowej 2/4	4 995	ul. Armii Krajowej 2/4	WA1P/00038977/1	•	
604	Pruszków - 24	71/6	12 450	12 450	ul. Armii Krajowej 2/4	12 450	ul. Armii Krajowej 2/4	WA1P/00038977/1	•	
605	Pruszków - 26	114/1	5 052	5 052	Specjalny Ośrodek Szkolno-Wychowawczy, ul. Wapienna 2	5 052	Specjalny Ośrodek Szkolno-Wychowawczy, ul. Wapienna 2	WA1P/00005173/5	•	
606	Pruszków - 26	114/3	3 475	3 475	Specjalny Ośrodek Szkolno-Wychowawczy, ul. Wapienna 2	3 475	Specjalny Ośrodek Szkolno-Wychowawczy, ul. Wapienna 2	WA1P/00005173/5	•	
607	Pruszków - 26	114/4	4 257	4 257	Specjalny Ośrodek Szkolno-Wychowawczy, ul. Wapienna 2	4 257	Specjalny Ośrodek Szkolno-Wychowawczy, ul. Wapienna 2	WA1P/00005173/5	•	
608	Pruszków - 26	114/5	509	509	Specjalny Ośrodek Szkolno-Wychowawczy, ul. Wapienna 2	509	Specjalny Ośrodek Szkolno-Wychowawczy, ul. Wapienna 2	WA1P/00005173/5	•	
609	Pruszków - 26	114/8	1 837	1 837	Specjalny Ośrodek Szkolno-Wychowawczy, ul. Wapienna 2	1 837	Specjalny Ośrodek Szkolno-Wychowawczy, ul. Wapienna 2	WA1P/00005173/5	•	
610	Pruszków - 26	478/4	271	271	ul. Grunwaldzka	271	ul. Grunwaldzka	WA1P/00152544/2	•	
611	Pruszków - 26	479/1	171	171	ul. Aleja Tysiąclecia	171	ul. Aleja Tysiąclecia	WA1P/00112567/7	•	





























612	Pruszków - 26	480/2	653	653	ul. Aleja Tysiąclecia	653	WA1P/00105045/0	•	
613	Pruszków - 26	481/36	65	65	ul. Grunwaldzka	65	WA1P/00151838/3	•	
614	Raszyn - Dawidy	216/1	19	19	ul. Warszawska	19	WA1P/00083528/9	•	
615	Raszyn - Dawidy Bankowe	23/21	167	167	ul. Droga Hrabaska	167	WA1P/00142840/4	•	
616	Raszyn - Dawidy Bankowe	44/8	352	352	ul. Długa	352	WA1P/00107183/3	•	
617	Raszyn - Dawidy Bankowe	44/35	458	458	ul. Długa	458	WA1P/00107183/3	•	
618	Raszyn - Dawidy Bankowe	45/35	1 646	1 646	ul. Długa	1 646	WA1P/00115363/8	•	
619	Raszyn - Dawidy Bankowe	45/45	13	13	ul. Warszawska	13	WA1P/00107505/7	•	
620	Raszyn - Dawidy Bankowe	50/6	50	50	ul. Długa	50	WA1P/00116889/8	•	
621	Raszyn - Dawidy Bankowe	51/1	148	148	ul. Długa	148	WA1P/00123693/9	•	
622	Raszyn - Dawidy Bankowe	53/8	239	239	ul. Długa	239	WA1P/00107183/3	•	
623	Raszyn - Dawidy Bankowe	58/2	3 212	3 212	ul. Długa	3 212	WA1P/00114401/0	•	
624	Raszyn - Dawidy Bankowe	81/10	38	38	ul. Starzyńskiego	38	WA1P/00133475/8	•	
625	Raszyn - Dawidy Bankowe	91/21	19	19	ul. Starzyńskiego	19	WA1P/00050373/7	•	
626	Raszyn - Dawidy Bankowe	114/4	50	50	ul. Starzyńskiego	50	WA1P/00107505/7	•	
627	Raszyn - Dawidy Bankowe	117/4	20	20	ul. Starzyńskiego	20	WA1P/00107505/7	•	
628	Raszyn - Dawidy Bankowe	118/5	18	18	ul. Starzyńskiego	18	WA1P/00107505/7	•	
629	Raszyn - Dawidy Bankowe	121/5	20	20	ul. Starzyńskiego	20	WA1P/00107505/7	•	
630	Raszyn - Dawidy Bankowe	122/16	3	3	ul. Starzyńskiego	3	WA1P/00107505/7	•	
631	Raszyn - Dawidy Bankowe	124/20	3	3	ul. Starzyńskiego	3	WA1P/00107505/7	•	
632	Raszyn - Dawidy Bankowe	125/4	34	34	ul. Starzyńskiego	34	WA1P/00125495/5	•	
633	Raszyn - Dawidy Bankowe	128/9	120	120	ul. Starzyńskiego	120	WA1P/00052075/2	•	
634	Raszyn - Dawidy Bankowe	132/9	6	6	ul. Starzyńskiego	6	WA1P/00124466/6	•	
635	Raszyn - Dawidy Bankowe	133	11 300	11 300	ul. Starzyńskiego	11 300	WA1P/00107505/7	•	
636	Raszyn - Dawidy Bankowe	136/1	97	97	ul. Starzyńskiego	97	WA1P/00107505/7	•	
637	Raszyn - Dawidy Bankowe	137/1	59	59	ul. Starzyńskiego	59	WA1P/00107505/7	•	
638	Raszyn - Dawidy Bankowe	144/4	4	4	ul. Starzyńskiego	4	WA1P/00107505/7	•	
639	Raszyn - Dawidy Bankowe	145/1	61	61	ul. Starzyńskiego	61	WA1P/00107505/7	•	





























640	Raszyn - Dawidy Bankowe	146/1	116	116	ul. Starzyńskiego	116	WA1P/00107505/7	•	
641	Raszyn - Dawidy Bankowe	148/8	33	33	ul. Starzyńskiego	33	WA1P/00107505/7	•	
642	Raszyn - Dawidy Bankowe	148/11	35	35	ul. Starzyńskiego	35	WA1P/00107505/7	•	
643	Raszyn - Dawidy Bankowe	151/1	75	75	ul. Starzyńskiego	75	WA1P/00127094/8	•	
644	Raszyn - Dawidy Bankowe	153/1	7	7	ul. Starzyńskiego	7	WA1P/00127094/8	•	
645	Raszyn - Falenty	14/35	723	723	ul. Droga Hrabaska	723	WA1P/00114465/6	•	
646	Raszyn - Falenty	14/37	921	921	ul. Droga Hrabaska	921	WA1P/00114465/6	•	
647	Raszyn - Falenty Duże	2/3	102	102	ul. Źródłana	102	WA1P/00114794/1	•	
648	Raszyn - Falenty Duże	160	11 700	11 700	ul. Źródłana	11 700	WA1P/00114794/1	•	
649	Raszyn - Falenty Nowe	11/27	19	19	ul. Droga Hrabaska	19	WA1P/00145563/9	•	
650	Raszyn - Falenty Nowe	12/18	25	25	ul. Droga Hrabaska	25	WA1P/00102681/9	•	
651	Raszyn - Falenty Nowe	12/22	28	28	ul. Droga Hrabaska	28	WA1P/00102681/9	•	
652	Raszyn - Falenty Nowe	13/11	36	36	ul. Droga Hrabaska	36	WA1P/00102681/9	•	
653	Raszyn - Falenty Nowe	15/3	95	95	ul. Droga Hrabaska	95	WA1P/00102681/9	•	
654	Raszyn - Falenty Nowe	16/3	97	97	ul. Droga Hrabaska	97	WA1P/00102682/6	•	
655	Raszyn - Falenty Nowe	19/7	82	82	ul. Droga Hrabaska	82	WA1P/00102682/6	•	
656	Raszyn - Falenty Nowe	20/8	82	82	ul. Droga Hrabaska	82	WA1P/00102682/6	•	
657	Raszyn - Falenty Nowe	21/8	96	96	ul. Droga Hrabaska	96	WA1P/00102682/6	•	
658	Raszyn - Falenty Nowe	22/5	167	167	ul. Droga Hrabaska	167	WA1P/00146938/6	•	
659	Raszyn - Falenty Nowe	24/29	13	13	ul. Droga Hrabaska	13	WA1P/00102681/9	•	
660	Raszyn - Falenty Nowe	64/3	352	352	ul. Droga Hrabaska	352	WA1P/00102681/9	•	
661	Raszyn - Falenty Nowe	65/9	200	200	ul. Droga Hrabaska	200	WA1P/00102681/9	•	
662	Raszyn - Falenty Nowe	66/37	127	127	ul. Droga Hrabaska	127	WA1P/00051776/9	•	
663	Raszyn - Falenty Nowe	72/52	324	324	ul. Willowa	324	WA1P/00061381/6	•	
664	Raszyn - Falenty Nowe	77/40	526	526	ul. Willowa	526	WA1P/00130333/0	•	
665	Raszyn - Falenty Nowe	82/2	480	480	Ul. Willowa	480	WA1P/00130333/0	•	
666	Raszyn - Falenty Nowe	94/8	657	657	ul. Willowa	657	WA1P/00050373/7	•	
667	Raszyn - Falenty Nowe	96/5	16	16	ul. Falencka	16	WA1P/00090283/1	•	















668	Raszyn - Falenty Nowe	97/5	89	89	ul. Falencka	WA1P/00050373/7	•	
669	Raszyn - Falenty Nowe	98/24	78	78	ul. Falencka	WA1P/00050373/7	•	
670	Raszyn - Falenty Nowe	132/1	164	164	ul. Willowa	WA1P/00050373/7	•	
671	Raszyn - Falenty Nowe	133/1	241	241	ul. Willowa	WA1P/00050373/7	•	
672	Raszyn - Falenty Nowe	134/1	174	174	ul. Willowa	WA1P/00130333/0	•	
673	Raszyn - Falenty Nowe	135/2	249	249	ul. Willowa	WA1P/00050373/7	•	
674	Raszyn - Falenty Nowe	138/2	206	206	ul. Willowa	WA1P/00050373/7	•	
675	Raszyn - Falenty Nowe	140/6	189	189	ul. Willowa	WA1P/00050373/7	•	
676	Raszyn - Falenty Nowe	144/2	116	116	ul. Willowa	WA1P/00050373/7	•	
677	Raszyn - Falenty Nowe	158/1	285	285	ul. Droga Hrabaska	WA1P/00136305/7	•	
678	Raszyn - Falenty Nowe	158/8	133	133	ul. Droga Hrabaska	WA1P/00102681/9	•	
679	Raszyn - Falenty Nowe	158/19	1 366	1 366	ul. Droga Hrabaska	WA1P/00148746/7	•	
680	Raszyn - Falenty Nowe	187	5 800	5 800	ul. Willowa	WA1P/00130333/0	•	
681	Raszyn - Falenty Nowe	201/8	163	163	ul. Droga Hrabaska	WA1P/00102681/9	•	
682	Raszyn - Falenty Nowe	205/17	63	63	ul. Falencka	WA1P/00143607/6	•	
683	Raszyn - Falenty Nowe	208/1	90	90	ul. Willowa	WA1P/00050373/7	•	
684	Raszyn - Falenty Nowe	209/92	217	217	ul. Droga Hrabaska	WA1P/00102681/9	•	
685	Raszyn - Falenty Nowe	255	27	27	ul. Falencka	WA1P/00148851/6	•	
686	Raszyn - Janki	207	83	83	ul. Sokolowska	WA1P/00148854/7	•	
687	Raszyn - Janki	217	26	26	ul. Sokolowska	WA1P/00148855/4	•	
688	Raszyn - Jaworowa	34/13	14	14	ul. Warszawska	WA1P/00148118/6	•	
689	Raszyn - Jaworowa	35/1	49	49	ul. Warszawska	WA1P/00145839/5	•	
690	Raszyn - Jaworowa	36/1	28	28	ul. Warszawska	WA1P/00145840/5	•	
691	Raszyn - Jaworowa	37/8	25	25	ul. Warszawska	WA1P/00147753/2	•	
692	Raszyn - Jaworowa	38/3	107	107	ul. Warszawska	WA1P/00148045/3	•	
693	Raszyn - Jaworowa	38/5	5	5	ul. Warszawska	WA1P/00148044/6	•	
694	Raszyn - Jaworowa	48/17	8	8	ul. Warszawska	WA1P/00145842/9	•	
695	Raszyn - Jaworowa	54/3	27	27	ul. Warszawska	WA1P/00148046/0	•	

696	Raszyn - Jaworowa	317/1	29	29	29	ul. Warszawska	WAIP/00148039/8	•	
697	Raszyn - Jaworowa	318/3	9	9	9	ul. Warszawska	WAIP/00148597/7	•	
698	Raszyn - Jaworowa	325/8	12	12	12	ul. Warszawska	WAIP/00144872/1	•	
699	Raszyn - Jaworowa	767/1	29	29	29	ul. Warszawska	WAIP/00147676/8	•	
700	Raszyn - Laszczki	64/5	135	135	135	ul. Leszczynowa	WAIP/00112421/2	•	
701	Raszyn - Laszczki	65/7	47	47	47	ul. Leszczynowa	WAIP/00112421/2	•	
702	Raszyn - Łady	25/24	707	707	707	ul. Droga Hrabaska	WAIP/00142840/4	•	
703	Raszyn - Łady	51/1	236	236	236	ul. Droga Hrabaska	WAIP/00107183/3	•	
704	Raszyn - Łady	51/2	20	20	20	ul. Droga Hrabaska	WAIP/00107183/3	•	
705	Raszyn - Łady	52/12	14	14	14	ul. Długa	WAIP/00150569/9	•	
706	Raszyn - Łady	57/5	93	93	93	ul. Długa	WAIP/00107183/3	•	
707	Raszyn - Łady	61/3	14	14	14	ul. Długa	WAIP/00107183/3	•	
708	Raszyn - Łady	62/6	10	10	10	ul. Długa	WAIP/00099453/7	•	
709	Raszyn - Łady	64/11	154	154	154	ul. Droga Hrabaska	WAIP/00107183/3	•	
710	Raszyn - Łady	64/14	17	17	17	ul. Droga Hrabaska	WAIP/00107183/3	•	
711	Raszyn - Łady	65/1	61	61	61	ul. Droga Hrabaska	WAIP/00107183/3	•	
712	Raszyn - Łady	67/1	73	73	73	ul. Droga Hrabaska	WAIP/00107183/3	•	
713	Raszyn - Łady	71/1	259	259	259	ul. Droga Hrabaska	WAIP/00107183/3	•	
714	Raszyn - Łady	72/1	1 065	1 065	1 065	ul. Droga Hrabaska	WAIP/00107183/3	•	
715	Raszyn - Łady	75/5	38	38	38	ul. Długa	WAIP/00107183/3	•	
716	Raszyn - Łady	93/5	45	45	45	ul. Długa	WAIP/00099453/7	•	
717	Raszyn - Łady	94/5	41	41	41	ul. Długa	WAIP/00099453/7	•	
718	Raszyn - Łady	101/4	523	523	523	ul. Długa	WAIP/00107183/3	•	
719	Raszyn - Łady	102	570	570	570	ul. Miklaszewskiego	WAIP/00107183/3	•	
720	Raszyn - Łady	103/1	34	34	34	ul. Miklaszewskiego	WAIP/00107183/3	•	
721	Raszyn - Łady	103/3	184	184	184	ul. Miklaszewskiego	WAIP/00107183/3	•	
722	Raszyn - Łady	104/1	25	25	25	ul. Długa	WAIP/00107183/3	•	
723	Raszyn - Łady	105/1	23	23	23	ul. Długa	WAIP/00107183/3	•	

724	Raszyn - Łady	106/1	36	36	36	ul. Długa	WA1P/00107183/3	•	
725	Raszyn - Łady	112/3	388	388	388	ul. Miklaszewskiego	WA1P/00107183/3	•	
726	Raszyn - Łady	113/1	36	36	36	ul. Długa	WA1P/00107183/3	•	
727	Raszyn - Łady	114/1	85	85	85	ul. Długa	WA1P/00107183/3	•	
728	Raszyn - Łady	119/6	61	61	61	ul. Długa	WA1P/00107183/3	•	
729	Raszyn - Łady	124/1	120	120	120	ul. Długa	WA1P/00107183/3	•	
730	Raszyn - Łady	126/1	63	63	63	ul. Długa	WA1P/00099453/7	•	
731	Raszyn - Łady	128/1	6	6	6	ul. Długa	WA1P/00133456/9	•	
732	Raszyn - Łady	129/1	10	10	10	ul. Długa	WA1P/00107183/3	•	
733	Raszyn - Łady	131/1	27	27	27	ul. Długa	WA1P/00107183/3	•	
734	Raszyn - Łady	135/1	57	57	57	ul. Długa	WA1P/00132579/0	•	
735	Raszyn - Łady	136/1	5	5	5	ul. Długa	WA1P/00107183/3	•	
736	Raszyn - Łady	156/16	10	10	10	ul. Miklaszewskiego	WA1P/00107183/3	•	
737	Raszyn - Łady	157/14	7	7	7	ul. Miklaszewskiego	WA1P/00107183/3	•	
738	Raszyn - Łady	157/16	2	2	2	ul. Miklaszewskiego	WA1P/00107183/3	•	
739	Raszyn - Łady	157/18	72	72	72	ul. Miklaszewskiego	WA1P/00107183/3	•	
740	Raszyn - Łady	158/1	84	84	84	ul. Miklaszewskiego	WA1P/00107183/3	•	
741	Raszyn - Łady	172/4	2 836	2 836	2 836	ul. Droga Hrabka	WA1P/00107183/3	•	
742	Raszyn - Łady	174/1	31	31	31	ul. Długa	WA1P/00051326/0	•	
743	Raszyn - Nowe Grocholice	22/29	445	445	445	ul. Pruszkowska	WA1P/00144731/1	•	
744	Raszyn - Nowe Grocholice	22/30	1 098	1 098	1 098	ul. Pruszkowska	WA1P/00144732/8	•	
745	Raszyn - Podolszyn Nowy	2/1	161	161	161	ul. Falencka	WA1P/00099453/7	•	
746	Raszyn - Podolszyn Nowy	36/1	739	739	739	ul. Wygody	WA1P/00099453/7	•	
747	Raszyn - Podolszyn Nowy	37/1	97	97	97	ul. Wygody	WA1P/00125491/7	•	
748	Raszyn - Podolszyn Nowy	40/1	2 900	2 900	2 900	ul. Wygody	WA1P/00112422/9	•	
749	Raszyn - Podolszyn Nowy	40/2	167	167	167	ul. Wygody	WA1P/00112422/9	•	
750	Raszyn - Podolszyn Nowy	43/1	154	154	154	ul. Wygody	WA1P/00099453/7	•	
751	Raszyn - Podolszyn Nowy	43/5	244	244	244	ul. Olszynowa	WA1P/00126592/2	•	

752	Raszyn - Podoliszyn Nowy	45/1	84	84	ul. Wygody	WA1P/00112422/9	•	
753	Raszyn - Podoliszyn Nowy	60/4	300	300	ul. Długa	WA1P/00129316/5	•	
754	Raszyn - Podoliszyn Nowy	62/8	257	257	ul. Długa	WA1P/00127915/0	•	
755	Raszyn - Podoliszyn Nowy	62/36	124	124	ul. Długa	WA1P/00099453/7	•	
756	Raszyn - Podoliszyn Nowy	74/9	1 947	1 947	ul. Olszynowa	WA1P/00099453/7	•	
757	Raszyn - Podoliszyn Nowy	74/20	4	4	ul. Długa	WA1P/00099453/7	•	
758	Raszyn - Podoliszyn Nowy	75/1	130	130	ul. Długa	WA1P/00099453/7	•	
759	Raszyn - Podoliszyn Nowy	75/2	280	280	ul. Olszynowa	WA1P/00099453/7	•	
760	Raszyn - Podoliszyn Nowy	76/3	195	195	ul. Olszynowa	WA1P/00148038/1	•	
761	Raszyn - Podoliszyn Nowy	76/4	21 300	21 300	ul. Złota i ul. Olszynowa	WA1P/00099453/7	•	
762	Raszyn - Podoliszyn Nowy	78/3	379	379	ul. Długa	WA1P/00099453/7	•	
763	Raszyn - Podoliszyn Nowy	78/41	1 463	1 463	ul. Złota	WA1P/00099453/7	•	
764	Raszyn - Podoliszyn Nowy	79/8	215	215	ul. Długa	WA1P/00099453/7	•	
765	Raszyn - Podoliszyn Nowy	81/1	228	228	ul. Długa	WA1P/00099453/7	•	
766	Raszyn - Podoliszyn Nowy	83/27	450	450	ul. Długa	WA1P/00099453/7	•	
767	Raszyn - Podoliszyn Nowy	88/1	209	209	ul. Długa	WA1P/00099453/7	•	
768	Raszyn - Podoliszyn Nowy	96/21	168	168	ul. Złota	WA1P/00099453/7	•	
769	Raszyn - Podoliszyn Nowy	97/6	44	44	ul. Złota	WA1P/00099453/7	•	
770	Raszyn - Podoliszyn Nowy	97/8	208	208	ul. Złota	WA1P/00099453/7	•	
771	Raszyn - Podoliszyn Nowy	101/1	176	176	ul. Złota	WA1P/00125490/0	•	
772	Raszyn - Podoliszyn Nowy	103/1	119	119	ul. Złota	WA1P/00125490/0	•	
773	Raszyn - Podoliszyn Nowy	105/3	212	212	ul. Złota	WA1P/00099453/7	•	
774	Raszyn - Podoliszyn Nowy	106/5	123	123	ul. Złota	WA1P/00099453/7	•	
775	Raszyn - Podoliszyn Nowy	107/1	119	119	ul. Złota	WA1P/00099453/7	•	
776	Raszyn - Podoliszyn Nowy	111/18	12	12	ul. Złota	WA1P/00099453/7	•	
777	Raszyn - Podoliszyn Nowy	114/1	178	178	ul. Złota	WA1P/00099453/7	•	
778	Raszyn - Podoliszyn Nowy	117/1	189	189	ul. Złota	WA1P/00099453/7	•	
779	Raszyn - Podoliszyn Nowy	122	1 600	1 600	ul. Złota	WA1P/00099453/7	•	

780	Raszyn - Podolszyn Nowy	123	100	100	100	ul. Złota	WA1P/00099453/7	•	
781	Raszyn - Podolszyn Nowy	137/1	67	67	67	ul. Złota	WA1P/00099453/7	•	
782	Raszyn - Puchały	206/11	298	298	298	ul. Sokołowska	WA1P/00148850/9	•	
783	Raszyn - Raszyn 01	61/4	398	398	398	ul. Pruszkowska	WA1P/00106162/3	•	
784	Raszyn - Raszyn 01	62/2	6	6	6	ul. Pruszkowska	WA1P/00106162/3	•	
785	Raszyn - Raszyn 01	63/2	174	174	174	ul. Pruszkowska	WA1P/00106162/3	•	
786	Raszyn - Raszyn 01	64/2	1 318	1 318	1 318	ul. Pruszkowska	WA1P/00106162/3	•	
787	Raszyn - Raszyn 01	77/8	1 227	1 227	1 227	ul. Pruszkowska	WA1P/00144731/1	•	
788	Raszyn - Raszyn 01	77/9	262	262	262	ul. Pruszkowska	WA1P/00144731/1	•	
789	Raszyn - Raszyn 01	77/10	261	261	261	ul. Pruszkowska	WA1P/00144731/1	•	
790	Raszyn - Raszyn 01	77/11	325	325	325	ul. Pruszkowska	WA1P/00144731/1	•	
791	Raszyn - Raszyn 01	94/2	14	14	14	ul. Pruszkowska	WA1P/00106162/3	•	
792	Raszyn - Raszyn 01	642/2	111	111	111	ul. Pruszkowska	WA1P/00112564/6	•	
793	Raszyn - Raszyn 01	642/4	7 261	7 261	7 261	ul. Pruszkowska	WA1P/00144731/1	•	
794	Raszyn - Raszyn 01	642/5	82	82	82	ul. Pruszkowska	WA1P/00144731/1	•	
795	Raszyn - Raszyn 02	906/8	25	25	25	ul. Sportowa	WA1P/00149322/6	•	
796	Raszyn - Rybie	1282/8	79	79	79	ul. Raszynska	WA1P/00149321/9	•	
797	Raszyn - Rybie	1283/1	23	23	23	ul. Raszynska	WA1P/00147233/1	•	
798	Raszyn - Sękocin Nowy	108/1	1 300	1 300	1 300	ul. Graniczna	WA1P/00112421/2	•	
799	Raszyn - Sękocin Stary	44/12	1	1	1	ul. Sękocińska	WA1P/00137348/7	•	
800	Raszyn - Sękocin Stary	46/13	23	23	23	ul. Sękocińska	WA1P/00137348/7	•	
801	Raszyn - Sękocin Stary	47/4	59	59	59	ul. Graniczna	WA1P/00112421/2	•	
802	Raszyn - Sękocin Stary	49/4	30	30	30	ul. Graniczna	WA1P/00112421/2	•	
803	Raszyn - Sękocin Stary	50/10	33	33	33	ul. Sękocińska	WA1P/00126028/8	•	
804	Raszyn - Sękocin Stary	51/13	7	7	7	ul. Sękocińska	WA1P/00131532/2	•	
805	Raszyn - Sękocin Stary	52/8	40	40	40	ul. Sękocińska	WA1P/00132602/1	•	
806	Raszyn - Sękocin Stary	55/22	6	6	6	ul. Sękocińska	WA1P/00132740/0	•	
807	Raszyn - Sękocin Stary	57/8	20	20	20	ul. Sękocińska	WA1P/00132742/4	•	

808	Raszyn - Sękocin Stary	58/8	16	16	ul. Sękocińska	WA1P/00062107/9	•	
809	Raszyn - Sękocin Stary	59/11	24	24	ul. Sękocińska	WA1P/00132603/8	•	
810	Raszyn - Sękocin Stary	60/18	12	12	ul. Sękocińska	WA1P/00132741/7	•	
811	Raszyn - Sękocin Stary	63/6	26	26	ul. Sękocińska	WA1P/00131993/1	•	
812	Raszyn - Sękocin Stary	67/3	2 740	2 740	ul. Graniczna	WA1P/00112421/2	•	
813	Raszyn - Sękocin Stary	108/5	28	28	ul. Sękocińska	WA1P/00128705/2	•	
814	Raszyn - Sękocin Stary	109/5	28	28	ul. Sękocińska	WA1P/00128705/2	•	
815	Raszyn - Sękocin Stary	110/5	28	28	ul. Sękocińska	WA1P/00128705/2	•	
816	Raszyn - Sękocin Stary	113/5	44	44	ul. Sękocińska	WA1P/00128705/2	•	
817	Raszyn - Sękocin Stary	119/6	38	38	ul. Sękocińska	WA1P/00107505/7	•	
818	Raszyn - Sękocin Stary	122/6	31	31	ul. Sękocińska	z WA1P/00102973/3	•	
819	Raszyn - Sękocin Stary	134/2	641	641	ul. Sękocińska	WA1P/00128108/7	•	
820	Raszyn - Sękocin Stary	134/3	9 962	9 962	ul. Sękocińska	WA1P/00128705/2	•	
821	Raszyn - Sękocin Stary	417/4	28	28	ul. Sękocińska	WA1P/00088578/9	•	
			1 696 361	1 696 361				

NACZELNIK
Wydziału Geodezji
i Gospodarki Nieruchomościami
Monika Olczyk-Twardowska

Pokazuj stan na dzień: 2024-03-26

Wykaz działek oddanych w użytkowanie wieczyste

L.p.	Użytkownik wieczysty	Udział	Powierzchnia (m ²)	Obręb	Numer działki	Cel	Data oddania i wygaśnięcia
1	BOSTA BETON	1/1	8 717.00	Pruszków - 17	4/12	inne	-
2	BOSTA BETON	1/1	108.00	Pruszków - 17	4/4	inne	-
3	Lepszy Start Sp. z o.o.	1/1	20 655.00	gm. Brwinów - Parzniew	90/31	inne	-
4	„Masfalt” Sp. z o.o.	1/1	13 165.00	Pruszków - 17	4/9	inne	-
5	„Masfalt” Sp. z o.o.	1/1	4 247.00	Pruszków - 17	4/11	inne	-
6	„Masfalt” Sp. z o.o.	1/1	3 064.00	Pruszków - 17	20	inne	-
7	Miejski Zakład Oczyszczania w Pruszkowie Sp. z o.o.	1/1	5 486.00	Pruszków - 17	4/10	inne	-
8	Miejski Zakład Oczyszczania w Pruszkowie Sp. z o.o.	1/1	486.00	Pruszków - 17	4/13	inne	-
9	Miejski Zakład Oczyszczania w Pruszkowie Sp. z o.o.	1/1	627.00	Pruszków - 17	4/6	inne	-
10	Miejski Zakład Oczyszczania w Pruszkowie Sp. z o.o.	1/1	1 995.00	Pruszków - 17	4/8	inne	-
11	Sebastian Olszański	1/1	3 465.00	Pruszków - 17	4/3	inne	-
			62 015.00				

NACZELNIK
Wydziału Geodezji
i Gospodarki Nieruchomościami

Monika Olczyk-Twardowska